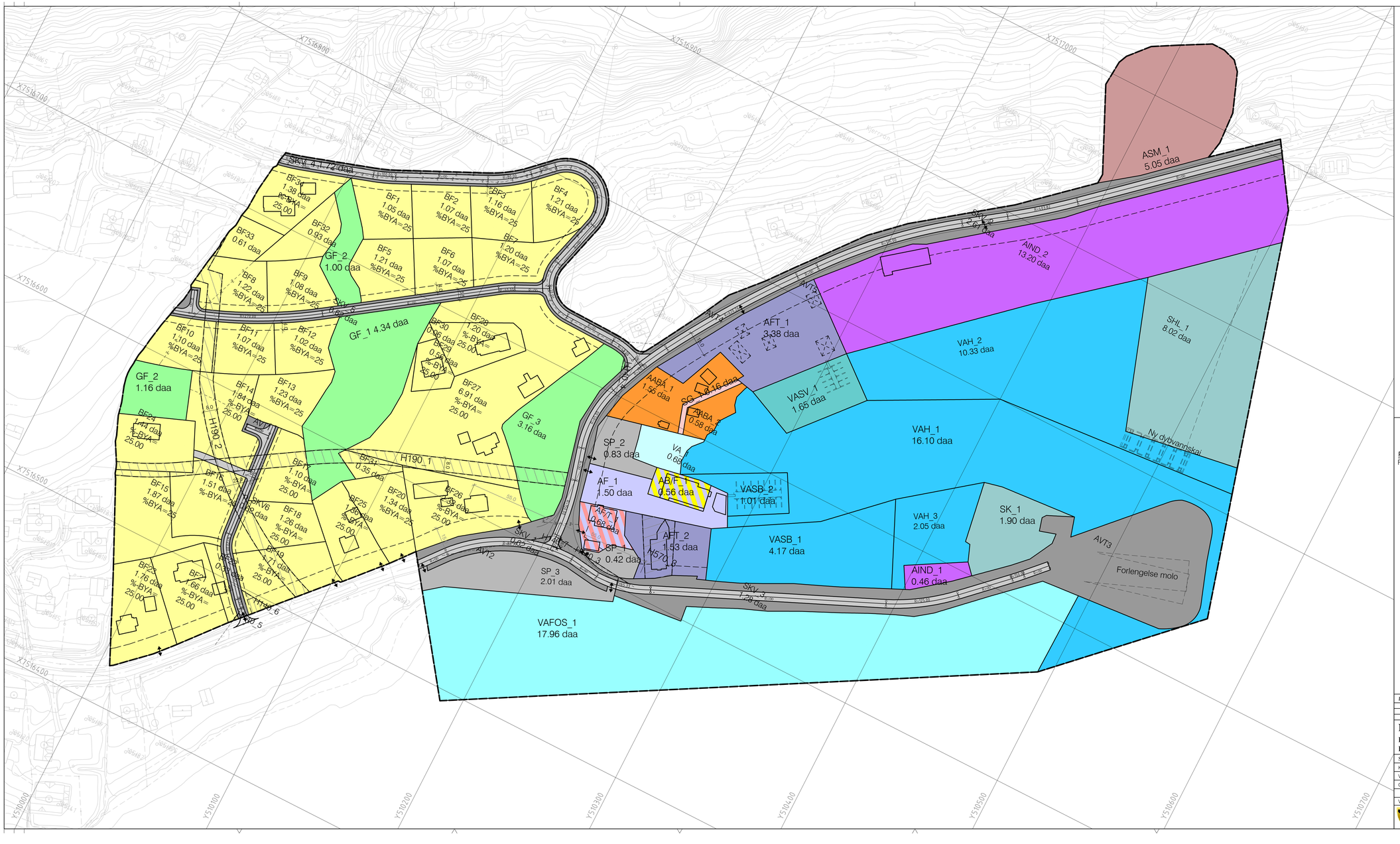

Normalprofiler veier.

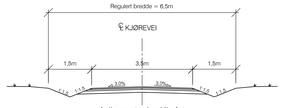

Adkomstveier Kl. A1

Normalprofil for vegar inntil 50 boenheter i tettbebygd, terrigenose Bl-bnd.
Har ved med 2 kjørefelt, asfaltbredde 3.5m.



Adkomstveier Kl. A1

Normalprofil for vegar med mer enn 50 boenheter i tettbebygd, terrigenose Bl-bnd.
Har ved med 2 kjørefelt, asfaltbredde 4.0m og 0.5m grusskuldre.

4.0m og 0.5m grusskuldre



Hovedvei Kl. H1

Normalprofil for vegbredde i eksisterende bebyggelse. Har ved med 2 kjørefelt, asfaltbredde 6.0m og 0.75m grusskuldre.

TEGNFORKLARING

PBL. § 12 REGULERINGSPLAN

Reguleringsbestemmelser

Linjetyper
- Planens begrensning
- Formålsgrense
- Bebyggelse som inngår i planen
- Byggegrense
- Veiskjæring
- Regulert senterlinje
- Eiendomsgrense som skal oppheves
- Bebyggelse som forutsetties bevart
- Grense for angitt hensynssone
- Grense for sikringssone

Reguleringsbestemmelser

Planområde
- Planområde

a.1) Sikringssoner
- Friskt
- Andre sikringssoner

c) Sone med angitte særlige hensyn
- Bevaring kulturmiljø

1. Bebyggelse og anlegg
- Boligbebyggelse-frittliggende enfamiliebebyggelse
- Forretninger
- Fritids- og turistformål
- Steinbrudd og masseuttak
- Industri
- Andre typer bebyggelse og anlegg
- Bolig/forretning
- Forretning/tjenesteyting

2. Samferdselsanlegg og teknisk infrastruktur
- Kjøreveg
- Gangveg/gangareal
- Kai
- Havnelager
- Parkeringsplasser (på grunnen)

3. Grønnstruktur
- Friområde

6. Bruk og vern av sjø og vassdrag
- Bruk og vern av sjø og vassdrag med tilhørende strandsone
- Havneområde i sjø
- Småbåthavn
- Friluftsområde i sjø og vassdrag
- Småbåtanlegg i sjø og vassdrag

Symboler
- Avkjørsel

0 10 20 30 40 50

Kartgrunnlag: FKB, opprd. des. 2009
Kartreferanse: Euref 89 UTM sone 33
Høydereferanse: NN1954
Ekvidistanse: 1.0m

Revisjon	Dato	Saksnr.	Signatur

Nordfold

Forslag til reguleringsplan
Havn og boligområde

Målestokk:	1 : 1000
Kartblad:	
Forslagstiller:	Steigen Kommune
Dato:	25.06.2010

Saksbehandling i følge plan- og bygningsloven	Dato	Saksnr.	Signatur
Kunngjøring av oppstart av planarbeidet			
Vedtak om utleggelse til offentlig ettersyn			
Offentlig utleggelse			
Vedtak kommunestyret			

Steigen kommune

PLAN-EVO A.S
Postboks 174, 8001 BODØ

Saksbehandler: MP
Tegningsnummer: