

## MØTEINNKALLING

Utvalg: Plan- og ressursutvalget i Steigen  
Møtested: Rådhuset  
Møtedato: 10.12.2019

**Tid: 12:00 NB mrk. tidspkt**

Eventuelle forfall, samt forfallsgrunn bes meldt **snarest** til sentralbordet, tlf. 75 77 88 00 eller til [postmottak@steigen.kommune.no](mailto:postmottak@steigen.kommune.no)

Vararepresentanter som evt. skal møte vil få nærmere innkalling over telefon.

Representantene ordner med skyss på billigste måte.

**Møtet starter med en innføring i «Delingsloven» og «Jordloven».**

### SAKSLISTE

Utvalgssakstype/nr.	Arkivsaksnr.	Tittel
PS 43/19	19/1519	<b>DELEGERTE VEDTAK - PLAN &amp; RESSURSUTVALGET 23.10.19 - 03.12.2019</b>
PS 44/19	19/1182	<b>SØKNAD OM DISPENSASJON FRA REGULERINGSPLAN, KOMMUNEPLAN OG BYGGEGRENSE MOT SJØ - FYLING OG LAGERBYGG - GNR 9 BNR 25</b>
PS DEL 45/19	19/1276	<b>SØKNAD OM DELING AV GRUNNEIENDOM - GNR 105 BNR 3</b>

- PS 46/19 19/1215  
**AKVAKULTURSØKNAD - NY LOKALITET MULEN I  
NORDFOLDFJORDEN CERMAQ NORWAY AS  
ORG. NR. 961 922 976 - NY LOKALITET MULINGEN I  
STEIGEN KOMMUNE**
- PS 47/19 18/645  
**DETALJREGULERINGSPLAN HAUG -  
1. GANGS BEHANDLING**
- PS KST 48/19 18/727  
**PLAN FOR IDRETT OG FYSISK AKTIVITET 2019 - 2031**
- PS 49/19 18/622  
**SØKNAD OM TILSKUDD FRA KOMMUNALT VILTFOND -  
LEIRDUEKASTER**
- PS 50/19 19/1125  
**NÆRINGSPRISEN 2019**

Eventuelt.

**DELEGERTE VEDTAK - PLAN & RESSURSUTVALGET 23.10.19 - 03.12.2019**

---

Saksbehandler: Lisbeth Lie Aalstad  
Arkivsaksnr.: 19/1519

---

Arkiv: 033

**Saksnr.: Utvalg**  
43/19 Plan- og ressursutvalget i Steigen

**Møtedato**  
10.12.2019

**Forslag til vedtak:**

Meldingene tas til etterretning.

**Vedlegg:**

Oversikt delegerte vedtak i perioden 23.10.2019 – 03.12.2019.  
Lagt som eget vedlegg til innkallingen.

# Delegerte vedtak

Dato: 23.10.2019 - 03.12.2019 Utvalg: PLA Plan- og ressursutvalget i Steigen

Arkivsak	Dato Navn Innhold	Saksnr.	Avd/Sek/Saksb.	Arkivkode Resultat
18/792	23.10.2019	DS 164/19	PUD//LD	G/BNR 31/8
17/817	23.10.2019	DS 165/19	PUD//KFO	G/BNR 40/10
	SØKNAD OM TILLATELSE TIL RENSEANLEGG - G.NR 31 B.NR 8/9			
	SØKNAD OM OPPFØRING AV HYTTE - G.NR 40 B.NR 10			
19/1155	24.10.2019	DS 166/19	PUD//SKOG/GL	G/BNR 37/19
	SØKNAD OM DELING AV GRUNNEIENDOM - GNR 37 BNR 19			
19/1173	24.10.2019	DS 167/19	PUD//KFO	G/BNR 57/43
	SØKNAD OM TILLATELSE TIL TILTAK - HYTTE / FRITIDSBOLIG G/BNR 57/43			
15/648	24.10.2019	DS 169/19	PUD//TSLP	G/BNR 82/27
	SØKNAD OM TILLATELSE TIL TILTAK GNR. 82 BNR. 27 - HYTTE RØSSØY			
18/793	31.10.2019	DS 170/19	PUD//LD	G/BNR 31/8
	SØKNAD OM TILLATELSE - KURS OG KONFERANSE - G.NR 31 B.NR 8			
16/80	04.11.2019	DS 171/19	PUD//KFO	G/BNR 21/134
	SØKNAD OM TILLATELSE TIL BRUKSENDRING TIL BOLIGFORMÅL - HESTESKOEN			
18/748	05.11.2019	DS 172/19	PUD//KFO	G/BNR 21/17
	SØKNAD OM LEILIGHETSBYGG - SMARTHOUSE - GNR. 21 BNR. 17			
14/982	06.11.2019	DS 173/19	PUD//KR	G/BNR 82/23
	SØKNAD OM TILLATELSE TIL TILTAK - BOLIGBYGG GNR. 82 BNR. 23			
19/720	11.11.2019	DS 174/19	PUD//KFO	G/BNR 127/13
	BYGGEMELDING - GNR 127 BNR 13			

# Delegerte vedtak

Dato: 23.10.2019 - 03.12.2019 Utvalg: PLA Plan- og ressursutvalget i Steigen

Arkivsak	Dato Navn Innhold	Saksnr.	Avd/Sek/Saksb.	Arkivkode Resultat
18/868	12.11.2019	DS 175/19	PUD//KFO	G/BNR 19/3
	SØKNAD OM Å FÅ RIVE FORFALLEN LÅVE, OG Å BYGGE GARASJE - G.NR 19 B.NR 3			
14/955	12.11.2019	DS 176/19	PUD//HSK	G/BNR 127/28
	SØKNAD OM TILLATELSE I ETT TRINN - FRITIDSBOLIG GNR 127 BNR 28 - JUDITH REINVIK			
19/720	19.11.2019	DS 178/19	PUD//KFO	G/BNR 127/13
	BYGGEMELDING - GNR 127 BNR 13			
19/1295	21.11.2019	DS 180/19	PUD//KFO	G/BNR 47/89
	SØKNAD OM TILLATELSE TIL TILTAK - GNR 47 BNR 89 CERMAQ NORWAY AVD SLAKTERI STEIGEN			

**SØKNAD OM DISPENSASJON FRA REGULERINGSPLAN, KOMMUNEPLAN OG BYGGEGRENSE MOT SJØ - FYLLING OG LAGERBYGG - GNR 9 BNR 25**

---

Saksbehandler: Karen Fagervik Omnes  
Arkivsaksnr.: 19/1182

---

Arkiv: G/BNR 9/25

**Saksnr.: Utvalg**  
44/19 Plan- og ressursutvalget i Steigen

**Møtedato**  
10.12.2019

**Forslag til vedtak:**

I henhold til pbl. § 19-2 gis det dispensasjon fra reguleringsplanens formåls- og byggegrense, kommuneplanens arealformål og byggegrense mot sjø, for fylling i sjø og lagerbygg på gnr. 9 bnr. 25 i henhold til søknad mottatt 14.10.2019.

Dispensasjonen begrunnes med at hensynene bak bestemmelsen det dispenseres fra ikke blir vesentlig tilsidesatt, samt at fordelene ved å gi dispensasjon er klart større enn ulempene etter en samlet vurdering. Videre begrunnelse følger under vurdering.

Hvis ikke dispensasjonen er tatt i bruk senest 3 år etter at den er gitt, faller dispensasjonen bort.

**Saksutredning:**

Steigen kommune har 14.10.2019 mottatt søknad om tillatelse til fylling i sjø og oppføring av lagerbygg på gnr. 9 bnr. 25 i Steigen kommune. Det søkes dispensasjon fra kommuneplanens arealdel, byggegrense mot sjø, samt reguleringsplanens formåls- og byggegrense.

For deler av tiltaket gjelder reguleringsplanen «områdeplan for Bogsjyen», slik som vist på situasjonsplanen under. Det skal også fylles ut i sjø utenfor reguleringsplanens område, så for denne delen av tiltaket er det kommuneplanens arealdel 2016-2028 som gjelder.

I reguleringsplanen er området avsatt til annen nærings- og akvakultur. Tiltaket faller dermed innenfor reguleringsplanens formål, men ettersom tiltaket søkes plassert delvis utenfor reguleringsplanens formåls- og byggegrense må det behandles dispensasjon fra dette. Det aktuelle området er i kommuneplanens arealdel avsatt til bruk og vern av sjø og vassdrag med formålet akvakultur. Ettersom det søkes om å fylle ut i sjø og bygge lagerbygg faller ikke dette innenfor arealformålet, og det søkes dispensasjon fra kommuneplanens arealformål.

I henhold til pbl. § 1-8 er det i kommuneplanens arealdel 2016-2028 trukket byggegrense mot sjø langs land, og det søkes dermed også dispensasjon fra byggegrense mot sjø.



Situasjonsplan med lagerbygg og fylling inntegnet. Situasjonsplanen viser også reguleringsplan.

Tiltaket kommer ikke i konflikt med interesser som fremkommer av artskart og naturbase, og heller ikke av kommunens egne temakart.

Søker ønsker dispensasjon for å fylle ut i sjø og føre opp nytt lagerbygg på 18x8 meter og takhøyde på 6,5 meter. Den omsøkte fyllingen skal ha et volum på 1488 m<sup>3</sup>. Søknaden begrunnes med at tiltaket vil gi bedre lagringsmuligheter for Nordnorsk Stamfisk AS. Ved å tillate dispensasjon vil materiell kunne lagres trygt inne, sikres mot tyveri og være godt skjermet for vær og vind. Fra før er det i området etablert lagerbygg med tilstøtende flytebrygge. Det sies videre at fyllingsfoten vil bli vesentlig forsterket og porter som i dag er montert i eksisterende bygg vil bli skjermet fra vind.

Saken er sendt på høring til berørte myndigheter:

Fylkesmannen i Nordland har ikke kommet med merknader til dispensasjonen.

Nordland Fylkeskommune uttaler at tiltaket ikke berører kjente, automatisk fredete kulturminner som fylkeskommunen er delegert forvaltningsansvar for.

Sametinget uttaler at etter deres vurdering av beliggenhet, omfang og annet kan de ikke se at det er fare for at det omsøkte tiltaket kommer i konflikt med automatisk freda, samiske kulturminner. Sametinget har derfor ingen spesielle merknader til dispensasjonssøknaden. De minner om at dersom det under arbeid i marken oppdages gjenstander eller andre spor som tyder på eldre aktivitet i området, må arbeidet stanses og melding sendes Sametinget og Fylkeskommunen omgående.


Kystverket har ut fra havne- og farvannsmessige synspunkt ingen særskilte merknader til søknaden om dispensasjon. Det anbefales imidlertid at det i reguleringsområdet hvor det planlegges tiltak på sjøgrunn, gjennomføres grunn- eller andre undersøkelser dersom det anses



relevant. Dette for å kartlegge eventuelle negative konsekvenser tiltaket kan medføre, eksempelvis fare for utrasing, endrede strømforhold, endret sandvanding eller lignende.

Fiskeridirektoratet region Nordland har ikke kommet med merknader til dispensasjonen.

Norges arktiske universitetsmuseum har ikke kommet med merknader.



Bilde til venstre viser reguleringsplan, mens bilde til høyre viser kommuneplanens arealde med byggegrensen mot sjø som striplet linjel.

### **Lovgrunnlag:**

#### § 1-8. Forbud mot tiltak mv. langs sjø og vassdrag

*I 100-metersbeltet langs sjøen og langs vassdrag skal det tas særlig hensyn til natur- og kulturmiljø, friluftsliv, landskap og andre allmenne interesser.*

*Andre tiltak etter § 1-6 første ledd enn fasadeendringer kan ikke settes i verk nærmere sjøen enn 100 meter fra strandlinjen målt i horisontalplanet ved alminnelig høyvann. Dette er likevel ikke til hinder for fradeling ved innløsning av bebygd festetomt etter tomtefestelova.*

*Forbudet etter andre ledd gjelder så langt ikke annen byggegrense er fastsatt i kommuneplanens arealdel eller reguleringsplan, jf. §§ 11-9 nr. 5 og 12-7 nr. 2.*

*Forbudet etter andre ledd gjelder ikke der kommunen i kommuneplanens arealdel har tillatt oppføring av nødvendige bygninger, mindre anlegg og opplag som skal tjene til landbruk, reindrift, fiske, akvakultur eller ferdsel til sjøs, jf. § 11-11 nr. 4.*

*For områder langs vassdrag som har betydning for natur-, kulturmiljø- og friluftsinnteresser, eller for vassdragets kapasitet, skal kommunen i kommuneplanens arealdel etter § 11-11 nr. 5 vurdere å fastsette grense på inntil 100 meter der bestemte angitte tiltak mv. ikke skal være tillatt*

#### Plan- og bygningsloven. § 19-2 Dispensasjonsvedtaket.

*Kommunen kan gi varig eller midlertidig dispensasjon fra bestemmelser fastsatt i eller i medhold av denne lov. Det kan settes vilkår for dispensasjonen.*

*Dispensasjon kan ikke gis dersom hensynene bak bestemmelsen det dispenseres fra, eller hensynene i lovens formålsbestemmelse, blir vesentlig tilsidesatt. I tillegg må fordelene ved å gi dispensasjon være klart større enn ulempene etter en samlet vurdering. Det kan ikke dispenseres fra saksbehandlingsregler.*

*Ved dispensasjon fra loven og forskriften til loven skal det legges særlig vekt på dispensasjonens konsekvenser for helse, miljø, jordvern, sikkerhet og tilgjengelighet.*

*Ved vurderingen av om det skal gis dispensasjon fra planer skal statlige og regionale*



*rammer og mål tillegges særlig vekt. Kommunen bør heller ikke dispensere fra planer, lovens bestemmelser om planer og forbudet i § 1-8 når en direkte berørt statlig eller regional myndighet har uttalt seg negativt om dispensasjonssøknaden.*

*Departementet kan i forskrift gi regler for omfanget av dispensasjoner og fastsette tidsfrist for behandling av dispensasjonssaker, herunder fastsette tidsfrist for andre myndigheters uttalelse i dispensasjonssaker og gi regler om beregning av frister, adgang til fristforlengelse og konsekvenser av fristoverskridelse*

### **Vurdering:**

Etter plan- og bygningsloven § 19-2 annet ledd kan det ikke gis dispensasjon dersom hensynene bak bestemmelsen det dispenseres fra, eller hensynene i lovens formålsbestemmelse, bli vesentlig tilsidesatt. I tillegg er det et vilkår at fordelene ved å gi dispensasjon må være klart større enn ulempene etter en samlet vurdering. Begge vilkårene må være oppfylt for at det skal kunne gis dispensasjon.

Det siste vilkåret er oppfylt dersom relevante fordeler er klart større enn ulempene som dispensasjonen medfører. Hvilke hensyn som er relevante ved en dispensasjonsvurdering må ses i sammenheng med de offentlige hensyn som skal ivaretas etter loven og gjennom planlegging.

Bestemmelsene som det i denne saken søkes dispensasjon fra er reguleringsplanens formåls- og byggegrense, kommuneplanens arealformål og byggegrense mot sjø jf. pbl. § 1-8. Disse bestemmelsene ivaretar til en viss grad ulike hensyn.

Formålet bak reguleringsplanens formåls- og byggegrense er å avgrense reguleringsplanens område. Hensynet bak denne bestemmelsen vil ikke vesentlig bli tilsidesatt ved at det gis dispensasjon.

Etter kommuneplanens arealdel er områdets avsatt til bruk og vern av sjø og vassdrag med formålet akvakultur. En utfylling i sjø og oppføring av lagerbygg vil ikke falle under dette arealformålet. Tiltakshaver driver likevel innenfor akvakultur, selv om selve tiltaket ikke faller under arealformålet. Hensynene bak arealformålet er å åpne for utbygging av akvakultur. Ettersom arealet skal benyttes av foretak som driver innenfor akvakultur vil ikke hensynene bak arealformålet vesentlig bli tilsidesatt.

Strandsonebestemmelsens formål er å forhindre at strandsonen privatiseres og utbygges, ettersom den er av nasjonal verdi. Området som det søkes dispensasjon i er allerede utbygd til industri, og det er dermed lite allmenn ferdsel i området. Den allerede anlagte fyllingen gir heller ikke et område som innbyr til ferdsel, samt at hensynene til natur- og kulturmiljøet ikke står sterkt. Hensynene strandsonebestemmelsen er ment å ivareta vil altså ikke medføre en vesentlig tilsidesettelse ved dispensasjon.

Det blir videre en vurdering av om fordelene ved dispensasjon er klart større enn ulempene ved en dispensasjon.

Tiltaket vil anses som en fordel for firmaet som får fylt ut et større område og bygget lagerbygg. Området er i dag benyttet som industriområdet og det er ønskelig at videre industri bygges ut i samme område. Utover dette anses ikke tiltaket som en ulempe for almenheten

ettersom det primært er et industriområde. Dette taler for at fordelene ved en dispensasjon er klart større enn ulempene.

Begge vilkårene i pbl. § 19-2 er oppfylt, og det gis dermed dispensasjon fra formåls- og byggegrense i reguleringsplan, kommuneplanens arealformål og byggegrense mot sjø, for utfylling i fjøs og bygging av lagerbygg.

**Gebyr:**

Søknad om dispensasjon er gebyrpliktig etter eget regulativ for Steigen kommune. Hvis dispensasjon innvilges vil selve byggesaken behandles i egen sak og gebyr for dette tilkommer da.

B7. Dispensasjonssøknader	Fra planer (reguleringsplan og kommuneplan) og pbl. § 1-8	Kr.	4310,-
<b>Sum:</b>		<b>Kr.</b>	<b>4310,-</b>

**Klageadgang:**

Vedtaket kan påklages til Fylkesmannen i Nordland. Klagen skal sendes til Steigen kommune, Myklebostad 1, 8283 Leinesfjord. Klagefristen er 3 uker fra det tidspunkt underretning om vedtaket er kommet frem, jf. forvaltningsloven § 29.

**Vedlegg:**

- Søknad om dispensasjon
- Relevante kart og situasjonsplaner

Limstrand 10.09.2019

Steigen kommune

NordNorsk Stamfisk AS  
8286 Nordfold

**Thore Magnussen & Sønn AS søker for NordNorsk Stamfisk AS om dispensasjon fra reguleringsplanens formålsgrense og byggeegrense (detaljregulering for Bogsjyen planid: 18482012002).**

**Valg av tomt:**

NordNorsk Stamfisk AS planlegger å utvide området på Gnr 9 Bnr 25 i Bogen. Planlagt tiltak kommer i konflikt med gjeldene reguleringsplan for området. Det søkes om tillatelse til å dispensere fra gjeldene reguleringsgrensen. Dette for å få tillatelse til å gjennomføre planlagt tiltaket som vist på (vedlegg D2 situasjonsplan med reguleringsgrense). Tiltaket består av fylling i sjø og oppføring av nytt lagerbygg på 18x8 meter og takhøyde på 6,5 meter.

**Sikkerhet:**

Det vil bedre lagringsmulighetene for NordNorsk Stamfisk AS. Ved å tillate dispensasjon vil materiell kunne lagres trygt inne og ikke være utsatt for tyveri og være godt skjermet for vær og vind.

**Tilgjengelighet:**

Det er i dag etablert lagerbygg på området med tilstøtende flytebrygge. Som vist på vedlagt tegning vil også fyllingsfoten bli vesentlig forsterket og porter som i dag er montert i eksisterende bygg vil bli skjermet fra vind.

For NordNorsk Stamfisk AS



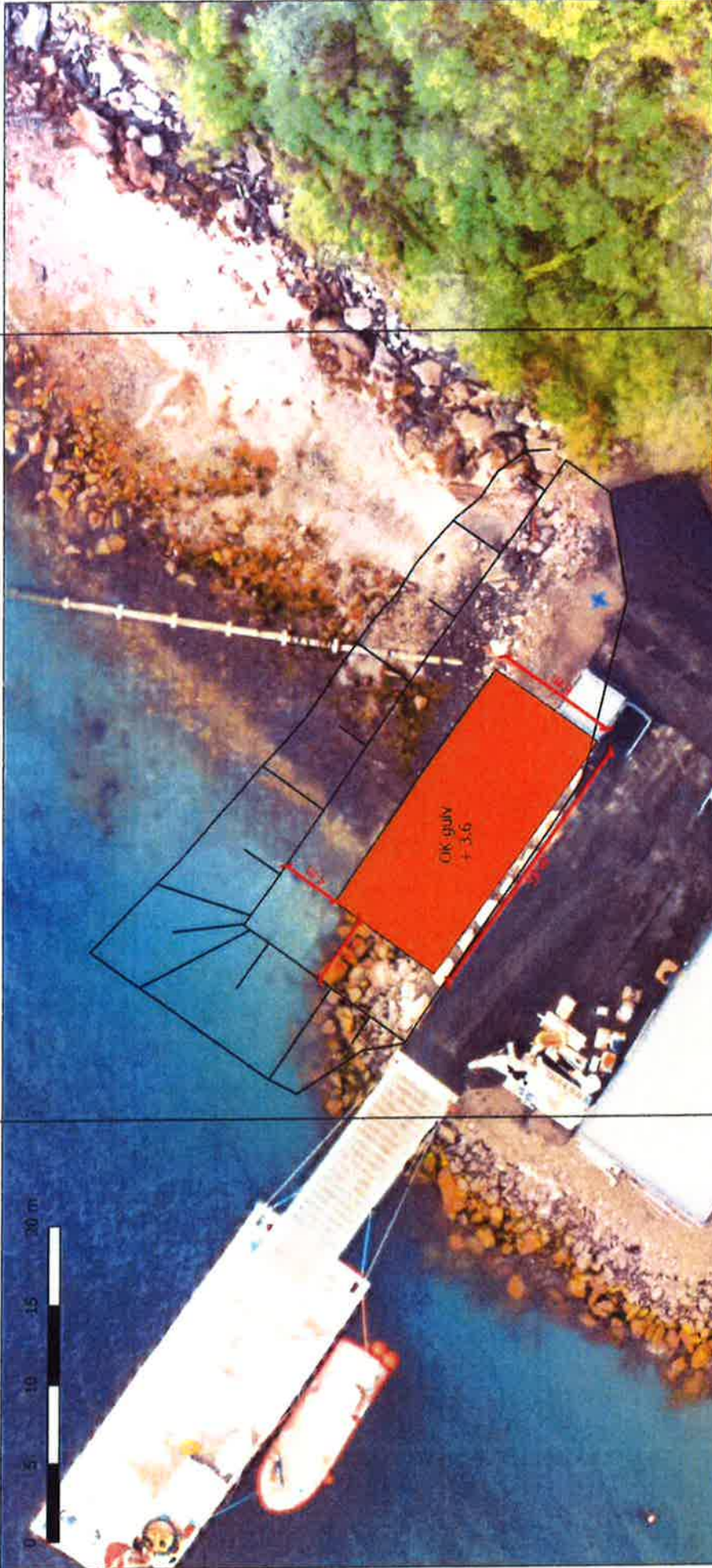
Roger Fløen

Thore Magnussen & Sønn AS  
KS-/HMS-ansvarlig/prosjektleder  
E-post: [roger@magnussenogsonn.no](mailto:roger@magnussenogsonn.no)  
Mobil: 911 54 582



495550

495500



7513450

7513450

PROSJEKT:

**Nordnorsk Stamfisk**

OPPDRAGSGIVER:

Nordnorsk Stamfisk AS



Thore Magnussen & Sønn AS

## Situasjonsplan

ANMÆRNING

Fyllingsstrå 1:1. Fyllingsstrå er illustrert, fyllingsdybde i sjø er usikkert.

KOORDINATSYSTEM: EURODATUM: MÅLSTOKK: ARIKFORMAT:

Euref89 UTM33

NN2000

1:250

A3

REV. 1.3

DATE: 10.09.2019

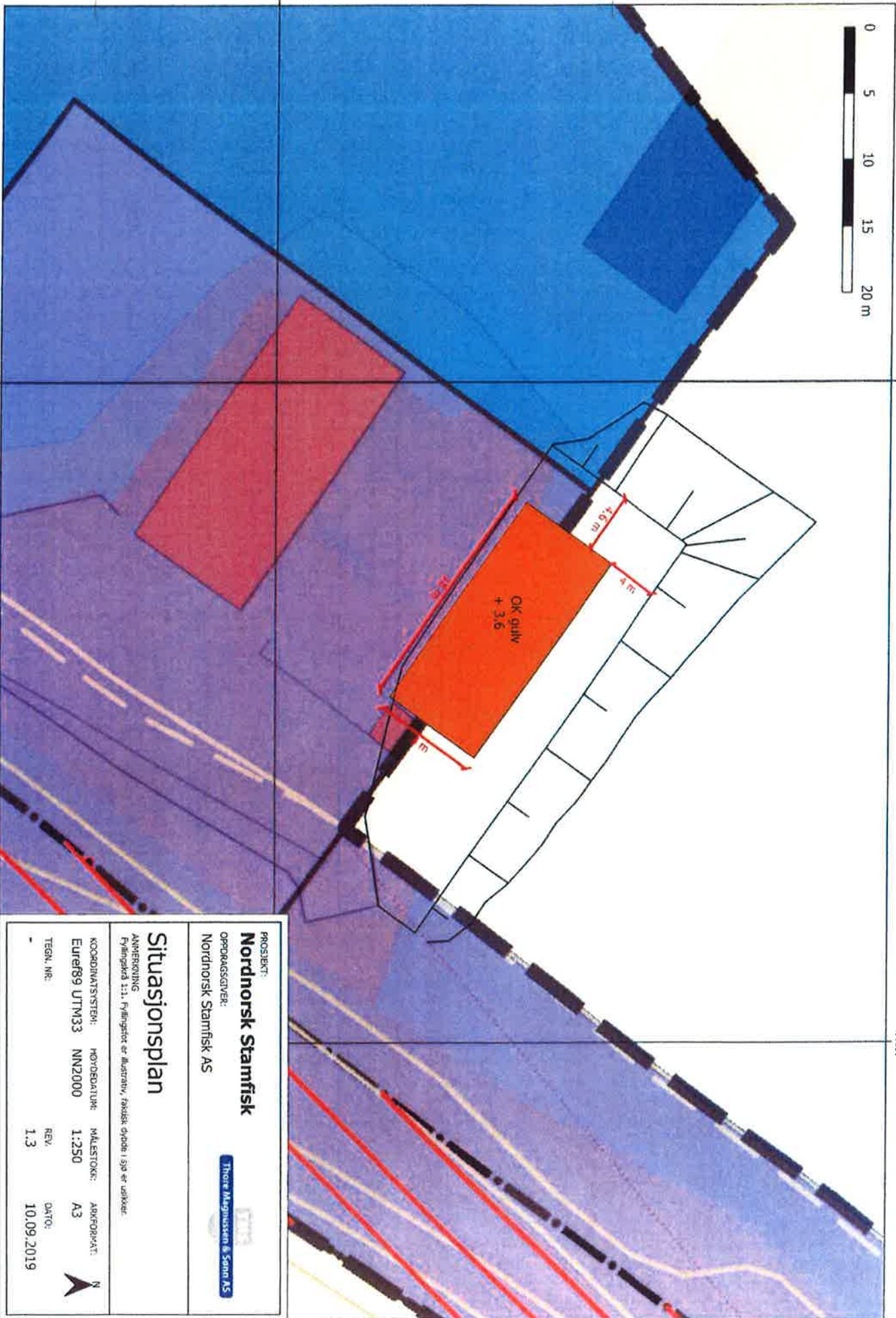
TEGN. NR. -

-

495550

495500





7513450

495500

495500

495550

495550

0513450

PROSJEKT:  
**Nordnorsk Stamfisk**

OPPGAESGIVER:  
 Nordnorsk Stamfisk AS

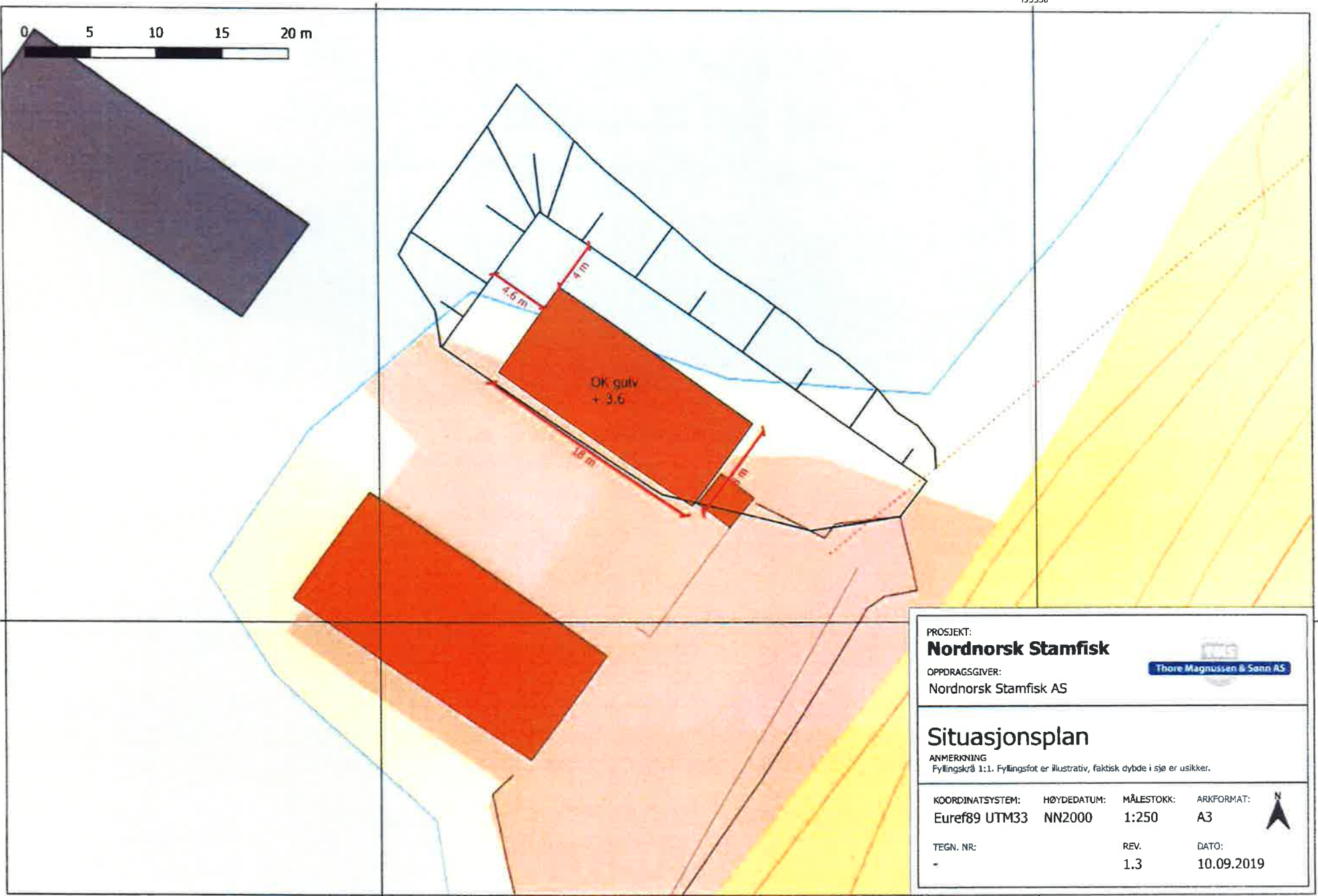
Thorø Magnusson & Sønn AS

---

**Situasjonsplan**

ANMERKNING  
 Fyllingsplass 1:1. Fyllingsplass er illustrert, faktisk oppdele i sjo er uklare.

KOORDINATSYSTEM:	HØYDEDATA:	MÅLSTOKK:	ARKFORMAT:
Euref89 UTM33	NN2000	1:250	A3
TEGN. NR:	REV.	DATE:	
	1.3	10.09.2019	



PROSJEKT:  
**Nordnorsk Stamfisk**

OPPDRAGSGIVER:  
 Nordnorsk Stamfisk AS

  
 Thore Magnussen & Sønn AS

---

**Situasjonsplan**

ANMÆRKNING  
 Fyllingskrå 1:1. Fyllingsfot er illustrativ, faktisk dybde i sjø er usikker.

KOORDINATSYSTEM:	HØYDEDATUM:	MÅLESTOKK:	ARKFORMAT:
Euref89 UTM33	NN2000	1:250	A3
TEGN. NR:	REV.	DATO:	
-	1.3	10.09.2019	



7513450

7513450

495500

495500

495500

495500



GeoLofoten

Målebrev

Nordnorsk Stamfisk

**Målebrev**

Målebrev nr.

Antall sider:

1

Beregnet av:

RA

Dato:

10.9.19


Rev:

Prosess:

Estimert volum fylling

Volum er beregnet opp til kotehøyde på eksisterende fylling. Kotehøyde +3.5 på land med fall ut mot sjø til kote +2.5.

Fyllingskrå 1:1. Fyllingsfot er illustrativ, faktisk dybde i sjø er usikker.



Sum dette målebrev

	<u>Mengde</u>	<u>Enhet</u>
Volum	<u>1488</u>	<u>m<sup>3</sup></u>

Tegnings-/vedleggsreferanse:

Nordnorsk Stamfisk - sit plan fylling.pdf, Nordnorsk stamfisk - snitt fylling.pdf

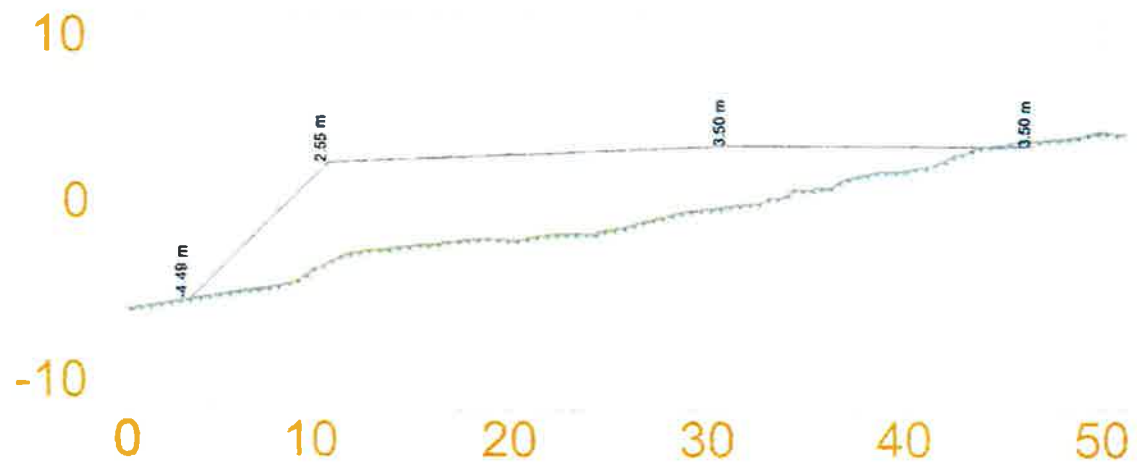
Signatur GeoLofoten AS

Digitalt signert av Ragnhild  
Angelsen  
Dato: 2019.09.10 14:25:03  
+02'00'

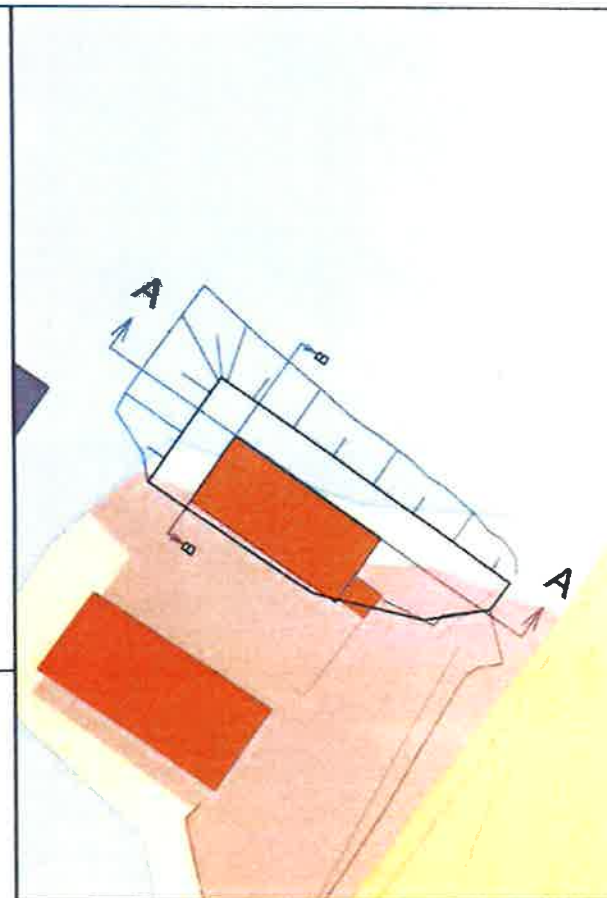
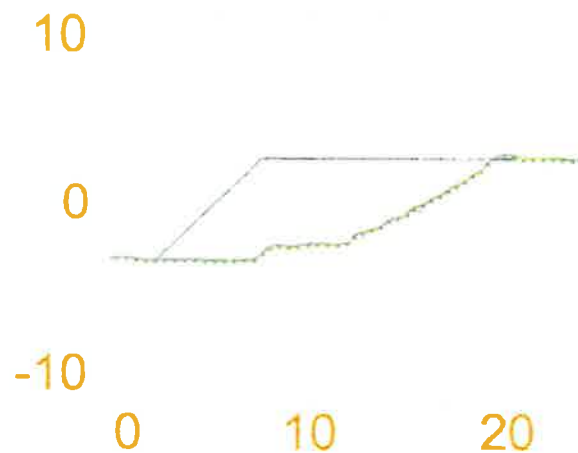
Signatur oppdragsgiver



### Snitt A



### Snitt B



PROSJEKT:  
**Nordnorsk Stamfisk**

OPPDRAGSGIVER:  
Nordnorsk Stamfisk AS



### Snitt fylling

ANMERKNING  
Fyllingslrå 1:1. Fyllingsfot er illustrativ, faktisk dybde i sjø er usikter.

KOORDINATSYSTEM: Euref89 UTM33    HØYDEDATUM: NN2000    MÅLESTOKK: 1:250    ARKFORMAT: A3

TEGN. NR: -    REV. 1.3    DATO: 10.09.2019



**SØKNAD OM DELING AV GRUNNEIENDOM - GNR 105 BNR 3**

Saksbehandler: Gjermund Laxaa  
 Arkivsaksnr.: 19/1276

Arkiv: G/BNR 105/3

**Saksnr.: Utvalg**  
 45/19 Plan- og ressursutvalget i Steigen

**Møtedato**  
 10.12.2019

**Forslag til vedtak:**

Det gis tillatelse til fradeling av parsell 1- ca 300 m<sup>2</sup> bebygd tomt, og parsell 2- ca 125 m<sup>2</sup> tilleggstomt til boligformål som omsøkt fra Gnr 105 Bnr 3 i Steigen kommune. Parsell 3- bebygd nausttomt- avgrenses mot området som i Reguleringsplan for Nordfold Havn og Boligfelt er definert som AFT\_1 i nordvest, nabonaustet i nordøst og adkomstveien i sør. Nausttomta blir da ca 120 m<sup>2</sup>. Avgrensingen er gjort fordi omsøkt parsell er i konflikt med reguleringsplanens bestemmelser.

**Saksutredning:**

Saken gjelder: Søknad om tillatelse til fradeling tre tomteparseller

Formål: Bolig og naust

Søker: Leif Larsen, Nordfoldveien 196

Eiendom: Gnr 105 bnr 3

Erververe: Tor Hansen, Kalvdalen 10, 8286 Nordfold  
 Truls Hansen, Hestvikneset 10, 8286 Nordfold

Planstatus: BF 26-boligformål, AABA\_1-naustområde, AFT\_1- Reguleringsplan for Nordfold Havn og Boligfelt- Vedtatt 15.06.2011  
 B6-11, Kommuneplanens arealdel vedtatt 22.06-2016

Lovanvendelse: Plan-og bygningsloven §§ 26-1 og 27-4  
 Gebyrregulativ for Steigen kommune

**Eiendommen**

Eiendommen gnr 105 bnr 3 ligger i Nordfold og har et totalareal på ca 247 daa. Ca 6 daa er klassifisert som dyrka mark. Eiendommen har ca 156 daa produktiv skogsmark. Det er ikke drift på gården i dag.

**Parsellene**

1. Fjøstomt – ca 300 m<sup>2</sup> – BF 26 (Boligområde-Reguleringsplan)
2. Tilleggstomt- ca 125 m<sup>2</sup> – B6\_11 (Kommuneplanens arealdel)
3. Nausttomt – ca 1350 m<sup>2</sup> – AABA\_1, AF/T\_1 (Naustområde-Reguleringsplan)

Parsell 1 er bebygd med en liten fjøs, og parsell 3 er bebygd med 2 naust. Bygningene på parsell 1, og det ene naustet på parsell 3 er bygd av besteforeldrene til erververne, og har vært disponert av eierne av 105/14 siden da. Det henvises ellers til vedlagte kart.

Hovedgrunnen til fradelingen av parsell 1 og 3 er å ordne opp i eierforholdene slik at eier/e av bygningene og tomtgrunnen blir den/de samme. I tillegg ønsker en å få en mer hensiktsmessig arrondering av tomte til 105/114 ved at grensen i vest går inntil Kalvdalveien-parsell 2.

**Lovgrunnlaget**

Lovgrunnlaget for behandling av saken finnes i *Plan-og bygningsloven*

**Plan og bygningsloven av 2008****§ 26-1. Opprettelse og endring av eiendom**

*Opprettelse av ny grunneiendom, ny anleggseiendom eller nytt jordsameie, eller opprettelse av ny festegrunn for bortfeste som kan gjelde i mer enn 10 år, jf. lov om eigedomsregistrering, eller endring av eksisterende eiendomsgrenser, må ikke gjøres på en slik måte at det oppstår forhold som strider mot denne lov, forskrift eller plan. Opprettelse eller endring som nevnt i første punktum, må heller ikke gjøres slik at det dannes tomter som er uegnet til bebyggelse på grunn av sin størrelse, form eller plassering etter reglene i denne lov.*

*Tilføyd ved lov 8 mai 2009 nr. 27.*

**§ 27-4. Atkomst**

*Før opprettelse eller endring av eiendom til bebyggelse eller oppføring av bygning blir godkjent, skal byggetomta enten være sikret lovlig atkomst til veg som er åpen for alminnelig ferdsel eller ved tinglyst dokument eller på annen måte være sikret vegforbindelse som kommunen godtar som tilfredsstillende. Avkjørsel fra offentlig veg må være godkjent av vedkommende vegmyndighet, jf. veglova §§ 40 til 43.*

*Dersom vegforbindelse etter kommunens skjønn ikke kan skaffes uten uforholdsmessig vanske eller utgift, kan kommunen godta en annen ordning.*

*Tilføyd ved lov 8 mai 2009 nr. 27.*

**Reguleringsplan for Nordfold Havn og Boligfelt- Vedtatt 15.06.2011****Reguleringsbestemmelser:**

*AABA\_1\_2 – Områder avsatt til naust. Fri ferdsel tillates i områdene. Det tillates oppføring av inntil 4 naust i tillegg til de eksisterende. Naustene skal ha en plassering og utforming og fargevalg som svarer til tradisjonell byggeskikk i området. Endelig plassering skal godkjennes av kommunen. BYA=25%*

*AFT\_1- Område for forretning/tjenesteyting i kombinasjon. Området er utbygd. Parkering i området SP\_2. BYA: 100%*

*SG\_1. Gangvei- Gangveien skal være åpen for allmenheten, og skal ikke være et fysisk hinder for vanlig bruk av naustområdet*

**Vurderinger:**

Parsell 1 har en naturlig arrondeling i forhold til fjøset og veien, og den omsøkte delingen medfører ikke konflikter i forhold til plan-og bygningsloven forutsatt at vedtatt reguleringsplan med bestemmelser følges. Parsell 2 blir en hensiktsmessig justering av grensa mot veien opp til Kalvdalen. Området er i kommuneplanens arealdel avsatt til boligformål, og delingen er ikke i konflikt med planen.

Parsell 3 (naust) er på 1350m<sup>2</sup> og omfatter områder som i reguleringsplanen er avsatt til forretning/tjenesteyting (AF/T\_1) og naust(AABA\_1). I tillegg er det regulert inn en gangvei gjennom naustområdet.

En fradeling av hele parsellen til naustformål vil komme i konflikt med reguleringsplanen da deler av omsøkt parsell er avsatt til forretning/tjenesteyting. Tomta rundt naustet bør avgrenses mot AFT\_1 i nordvest, nabonaustet i nordøst og adkomstveien i sør-ca 120 m<sup>2</sup>. Ved arrondering av tomte må det tas hensyn til gangveien.

**Konklusjon:**

Fradeling av parsell 1 og 2 som omsøkt kan tillates, mens parsell 3 (nausttomta) må avgrenses mot AFT\_1 i nordvest, nabonaustet i nordøst og adkomstveien i sør- Tomta blir da ca 120 m2.

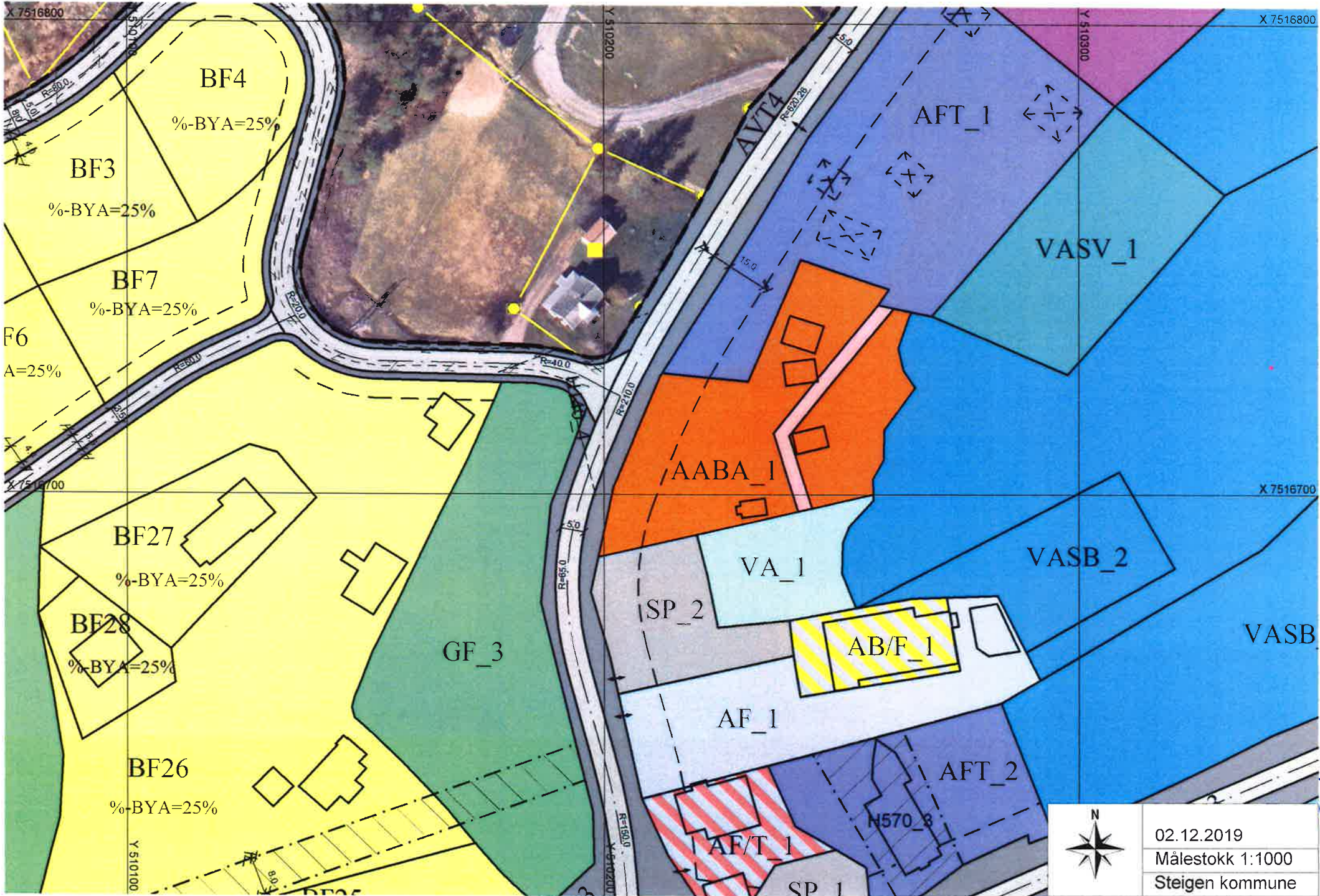
**Vedlegg:**

- Kart omsøkte parseller
- Kart Reguleringsplan
- Kart Foreslått avgrensing





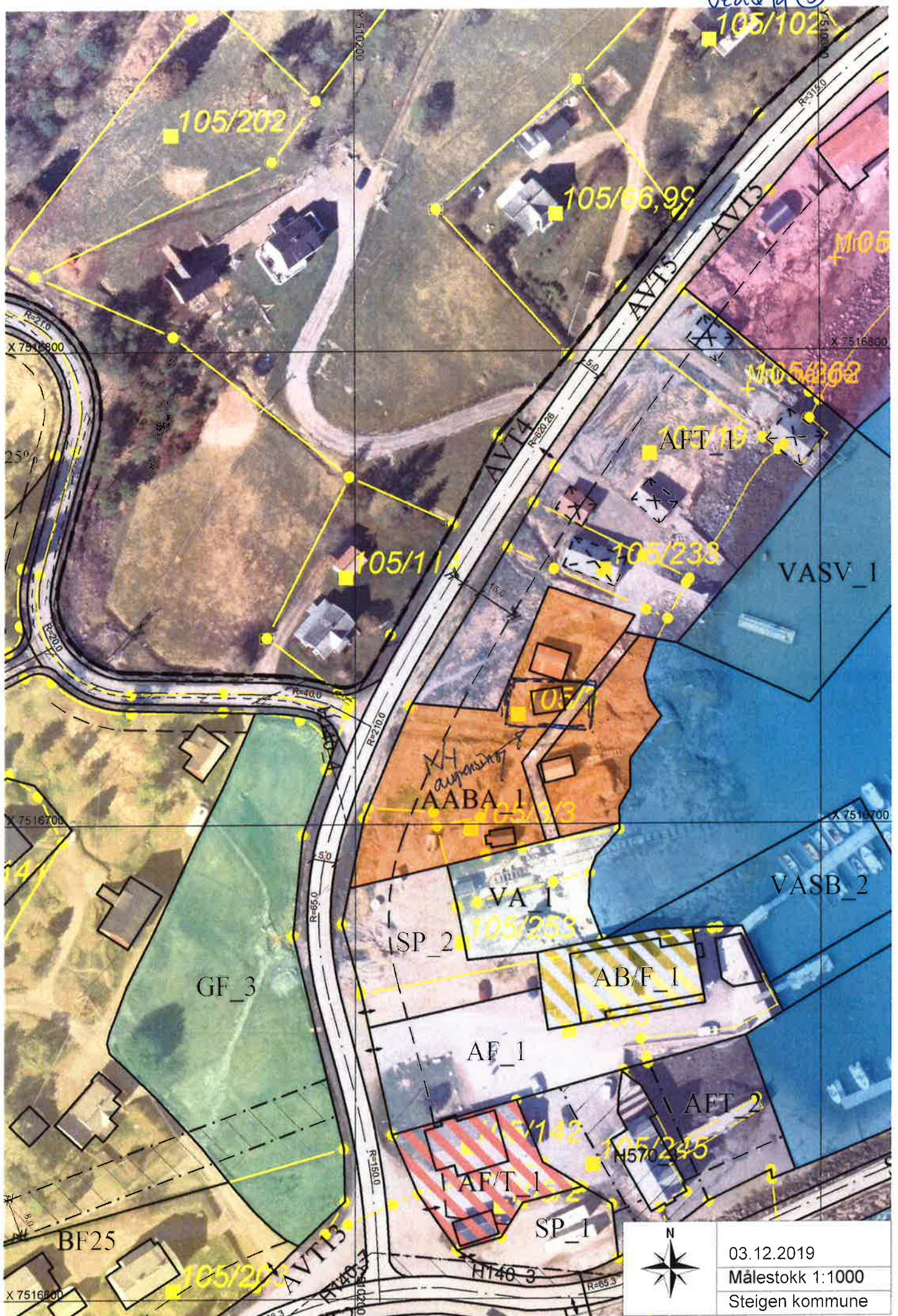




02.12.2019  
 Målestokk 1:1000  
 Steigen kommune

Veiløpning





03.12.2019  
 Målestokk 1:1000  
 Steigen kommune



**AKVAKULTURSØKNAD - NY LOKALITET MULEN I NORDFOLDFJORDEN  
CERMAQ NORWAY AS ORG. NR. 961 922 976 - NY LOKALITET MULINGEN I  
STEIGEN KOMMUNE**

---

Saksbehandler: Gunnar Svalbjørg  
Arkivsaksnr.: 19/1215

---

Arkiv: U43

**Saksnr.: Utvalg**  
46/19 Plan- og ressursutvalget i Steigen

**Møtedato**  
10.12.2019

**Forslag til vedtak:**

**1. Behandling Plan og bygningsloven:**

Søknaden er i samsvar med kommuneplanens arealdel der området er avsatt til flerbruksområde inkl. akvakultur, og tillatelse til etablering av anlegget som omsøkt gis på følgende vilkår, jf kommuneplanens arealdel pkt. 4.4:

- Fortøyninger må ikke hindre fri ferdsel for mindre fartøy mellom anlegget og land. Fortøyninger festet i land skal festes under laveste lavvann.

**2. Uttalelse etter akvakulturloven:**

Steigen kommune legger til grunn at statlige og regionale sektormyndigheter gjør gode faglige vurderinger av søknaden fra Cermaq AS i forhold til miljøpåvirkninger, og har ingen innvendinger mot at Cermaq AS får tillatelse til å produsere inntil 5500 tonn biomasse på lokaliteten Mulen hvis dette vurderes som bærekraftig.

**Saksutredning:**

Steigen kommune har mottatt søknad om ny akvakulturlokalitet Mulen i Nordfoldfjorden for offentlig utlysning og kommunal behandling fra Nordland Fylkeskommune. Søknaden gjelder en ny lokalitet på 5500 tonn biomasse. Deler av søknaden er vedlagt, hele kan leses under «Kunngjøringer» på kommunens hjemmeside:

<https://www.steigen.kommune.no/cppage.6254606-469692.html>.

Søknaden har vært lagt ut til offentlig ettersyn og det kom ett innspill til søknaden:

Nordland Fylkes fiskarlag

«Nordland Fylkes Fiskarlag har sendt saken på høring til Steigen - og Hamarøy Fiskarlag som har gitt følgende tilbakemelding til søknaden:

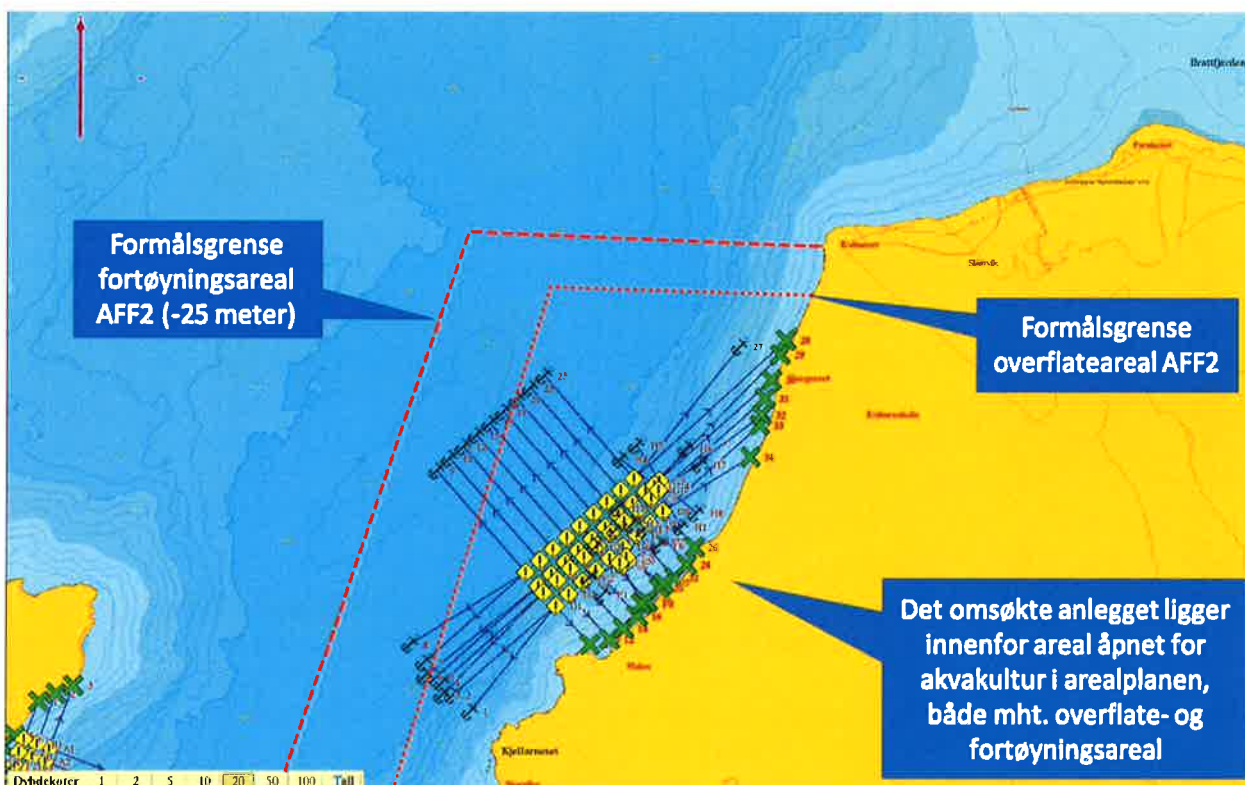
Ingen av lagets medlemmer bruker det registrerte fiskefeltet som vil bli berørt. Hele fjorden brukes til fløylinefiske etter sei, men det er ikke registrert. Økologisk tilstand i Vann-nettportalen for vannforekomst Nordfoldfjorden er definert som god (grønn).

Fiskarlaget kan ikke se at anlegget kommer i direkte konflikt med medlemmenes fiskeriaktivitet.»

**Bakgrunn:**

## Kommunens rolle

Kommunens rolle er primært som arealplanmyndighet og det skal først gjøres en vurdering av om søknaden er i tråd med arealplanen. Søknader som ikke er i tråd med arealplan skal returneres. Kommunen kan også avgi uttalelse til behandlingen etter akvakulturloven.



Forholdet til kommuneplanens arealdel

Lokaliteten Mulen ligger i flerbruksområde akvakultur, fiske, ferdsel området AFF2 i kommuneplanens arealdel (kystsonen) for Steigen, og består av et overflateareal og et fortøyningsareal (AFF2 minus 25 meter) der akvakulturvirksomhet kan tillates. Det er ikke egne bestemmelser knyttet til lokaliteten, men følgende generelle bestemmelser gjelder:

Henviing pbl § 11-11, pkt 3 og 7

#### 4.4 Områder for akvakultur, fiske, ferdsel

- I sjøområder vist til AFF skal det tas hensyn til fiske og ferdsel ved plassering av akvakulturanlegg.
- Hele akvakulturanlegget, med fortøyninger, fórfåter og evt. boliger på sjø skal ligge innenfor områder hvor det tillates akvakultur. Fortøyninger må ikke hindre fri ferdsel for mindre fartøy mellom anlegget og land. Fortøyninger festet i land skal festes under laveste lavvann.

Det er også følgende retningslinjer knyttet til AFF – områdene:

**Retningslinjer for områder for bruk og vern av sjø og vassdrag***(Retningslinjer har ikke juridisk virkning, men er veiledende for saksbehandlingen)***Områder for akvakultur og flerbruksområder med akvakultur (AFF)***For å ta områdene i bruk til akvakultur kreves tillatelse etter akvakulturloven. Andre aktiviteter kan skje fritt i området så lenge de ikke kommer i konflikt med planformålet.**Generelle retningslinjer:*

- *Søker på lokalitet for akvakultur bør ha diskutert søknaden med fiskerinteressene før søknaden sendes. Plassering og utforming av anlegget m/fortøyning er av spesiell interesse for fiskeri.*
- *Lokaliteter som er etablert eller som i fremtiden etableres som tvillinganlegg (vekselsbruk) kan ikke driftes parallelt.*

*Om dispensasjon:*

- *Dispensasjon fra arealplanen bør generelt ikke gis. Temakart vedlagt planen og eventuelt oppdatert og ajourført tematisk materiale, er retningsgivende for dispensasjonssaker.*
- *Dispensasjon for fortøyninger som strekker seg utenfor områder avsatt til akvakultur bør kun tillates etter en konkret vurdering av ulemper for fiskeri.*
- *Alle dispensasjonssaker og planlagte inngrep i sjø som ikke er i tråd med planen skal sendes på høring til berørte parter.*

Cermaq skriver i sin søknad at det er gjennomført forundersøkelse på lokaliteten, som dokumenterer at lokaliteten er svært godt egnet for matfiskproduksjon. Etter Cermaqs vurdering viser forundersøkelsen at dette er en lokalitet som har mange av de samme kvalitetene som lokalitet Anevik når det gjelder strømforhold, bunntopografi mv. Dette tilsier at Mulen vil kunne være en lokalitet med meget stor tåleevne.

I tillegg til forundersøkelsen har Cermaq igangsatt arbeidet med en modellering kapasitet og bæreevne for matfiskproduksjon i Nordfoldfjorden, som skal utarbeides av Akvaplan-Niva. Modelleringen skal både se på resipientkapasiteten i fjordbassenget totalt sett, og vurdere kapasitet ved hver enkelt lokalitet inkludert Mulen. Dette modelleringsarbeidet tilsvarer det som ble gjort i Sagfjorden/Økssundet i forbindelse med søknader om MTB-økninger på Oksøy og Anevik.

På forespørsel om fremdrift i dette arbeidet skriver Cermaq følgende:

«Cermaq hadde som ambisjon å få denne rapporten ferdig så tidlig at den kunne inngå i den kommunale behandlingen av søknaden på Mulen. Nye vurderinger fra Akvaplan-Niva har imidlertid avdekket behov for å gjøre supplerende strømmålinger flere steder i fjordsystemet for å få et optimalt grunnlag for de simuleringene som skal kjøres. Dette gjør at størrelsen på prosjektet øker vesentlig, med konsekvenser for både ressursbruk/kostnad og tidsbruk. For Cermaq er målet å få en så grundig og relevant rapport som mulig, og ikke å bli ferdig fortest mulig. Vi vil uansett oversende rapporten til kommunen når denne foreligger, uavhengig av om det ligger konkrete søknader til behandling på det tidspunktet, slik at kommunen får tilgang til dette viktige kunnskapsgrunnlaget for kystsoneforvaltning.

Cermaq vil for øvrig understreke at den nevnte modelleringen utarbeides etter eget initiativ fra Cermaq, uten at myndighetene stiller krav om slik modellering. Alle undersøkelser som kreves etter gjeldende regelverk for å kunne søke om ny lokalitet er gjennomført, og viser gode resultater for Mulen.»

Steigen kommune har også spurt Cermaq om lokaliteten blir å betrakte som en tvillinglokalitet til Hjartøya, jfr. det Cermaq skriver i søknaden om sitt overordnede prinsipp

om produksjon av bærekraftig laks, der driftsmodellene med "tvillinglokaliteter" er fremhevet. Cermaq svarer dette:

«Cermaq har gode erfaringer med tvillinglokaliteter med lang brakkelegging i Foldfjorden. Foreløpig er det ikke konkludert med konkret driftsopplegg for Mulen dersom denne skulle bli innvilget. Mulen omsøkes derfor som en «selvstendig lokalitet» i fjorden, og må vurderes som dette. Tvilling-drift med Hjartøy er en mulighet, men Cermaq kan ikke forplikte seg til dette foreløpig. For øvrig vil Cermaq påpeke at tilgang til flere lokaliteter for matfiskproduksjon generelt vil medføre at produksjonsintensiteten på selskapets øvrige lokaliteter vil bli redusert. Dette er en vesentlig grunn til at Cermaq ønsker å øke antall lokaliteter, jf. søknad om ny lokalitet også i Sagfjorden på Hamarøy-siden.»

Utover dette vises det til vedlagte søknad.

### **Vurdering:**

#### Arealbruk

Når det gjelder arealbruk er det forholdet til fiskerinæringen som særlig må vurderes. Fiskerlaget kan ikke se at anlegget kommer i direkte konflikt med medlemmenes fiskeriaktivitet. Flerbruksområdet utenfor Mulen ble første gang tatt inn i arealplanen i 2005 og ble utvidet med fortøyningszone i 2016 etter en grundig planprosess. Lokaliteten er eksponert i forhold til vær og vind, men det vil bli benyttet flåte som er spesielt tilpasset slik eksponering. Utstyr og fortøyninger for øvrig vil også bli tilpasset miljøkreftene som anlegget vil bli utsatt for.

Søknaden vurderes å være i samsvar med kommuneplanens arealdel ved at området er avsatt til flerbruksområde inkl. akvakultur, og at ulemperne for fiskeri ikke er uforholdsmessige store. Ut fra dette anbefales det at Steigen kommune er positive til søknaden.

#### Uttalelse biomasseøkning

Steigen kommune har store fordeler fra akvakulturvirksomhet som verdiskaping, arbeidsplasser, bosetting, ringvirkninger for lokalsamfunn og inntekter til kommunen fra havbruksfond. Steigen kommune er en av Nordlands største oppdrettskommune i forhold til kapasitet for produksjon på lokalitetene. Fordelene bør tillegges stor vekt ved en slik uttalelse.

Cermaq Norway har fått innvilget en betydelig økning av produksjonskapasiteten på sine lokaliteter i Nordfoldfjorden de siste årene og denne lokaliteten kommer i tillegg. Fra administrasjonens side har det i tilsvarende saksfremlegg de siste årene blitt uttrykt en bekymring for om en strategi med stadig vekst på lokalitetene, uten at en har prognoser eller kunnskap om hva som er fjordens totale bæreevne. Dette utfra erfaringer fra andre områder i Norge og fra utlandet.

Det hadde vært ønskelig med utredninger og begrunnede vurderinger i forhold til utslipp, forurensningseffekter, lakselus, avlusningsmetoder, rømming og andre økosystemeffekter ved store søknader om økning i biomasse i et fjordsystem.

Cermaq Norway har delvis kommet dette i møte ved at Akvaplan-Niva er i gang med å utarbeide en egen modellering av kapasitet og bæreevne for oppdrett i Nordfoldfjorden i forhold til utslipp/forurensing fra anlegget. Rapporten er ikke ferdig, men vil slik vi forstår foreligge før sektormyndighetene behandler søknaden.

Det er Fylkesmannen i Nordland som er forurensningsmyndighet og som skal tolke resultatet av miljøundersøkelsene og eventuelt gi tillatelse etter forurensningsloven med vilkår. En forutsetter at Fylkesmannen som forurensningsmyndighet vurderer dette nøye for lokaliteten, og en legger til grunn at statlige og regionale sektormyndigheter gjør gode faglige vurderinger av søknaden fra Cermaq AS i forhold til miljøpåvirkninger.

#### Lakselus

Det nye systemet for kapasitetsjusteringer i lakse- og ørretoppdrett, det såkalte trafikklyssystemet, trådte i kraft 15. oktober 2017. Systemet innebærer at havbruksnæringens miljøpåvirkning i forhold til lakselusindusert dødelighet på villaks er avgjørende for om næringen skal tilbys økning i produksjonskapasiteten eller ikke. Miljøpåvirkningen vurderes innenfor 13 fastsatte produksjonsområder langs kysten. Det foretas vurderinger annet hvert år, og kapasiteten justeres opp (grønt) eller ned (rødt) i forhold til påvirkning fra lakselus. I gule områder fryses kapasiteten. Fargene er med andre ord grunnlaget for om oppdrettere kan få tilbud om økt produksjonskapasitet eller ikke, og er basert på faglige råd. Steigen har vært i en grønn sone. Det er varslet en evaluering av disse sonene høsten 2019, men den har i skrivende stund ikke kommet.

#### Konklusjon

I forhold til arealbruk vurderes søknaden å være i tråd med kommuneplanens arealdel og det anbefales at tillatelse til anlegget gis som omsøkt.

Steigen kommune er også gitt anledning til å uttale oss om søknader etter akvakulturloven i Steigens farvann. Bekymringen for om stadig økt produksjon til slutt gir uakseptable miljøkonsekvenser i et fjordsystem må avveies mot de fordelene produksjonsøkningen gir i form av verdiskaping og arbeidsplasser, og at den økte produksjonen også vil komme Steigen og andre oppdrettskommuner til gode i form av utbetalinger fra havbruksfondet.

Ut fra en samlet vurdering, og på tross av bekymringer nevnt i saksfremlegget, anbefales det at det legges til grunn at de ulike sektoretatene gjennom det lovverk de forvalter, gjør gode faglige vurderinger i forhold til miljøpåvirkninger. Steigen kommune bør derfor ikke ha innvendinger mot at Cermaq AS får tillatelse til å produsere inntil 5500 tonn biomasse på lokaliteten Mulen hvis dette vurderes som bærekraftig.

#### Vedlegg:

- Utdrag av søknad fra Cermaq Norway AS
- Brev fra Nordland Fylkes Fiskarlag



Cermaq Norway AS

8286 Nordfold

8. oktober 2019

Nordland fylkeskommune

[post@nfk.no](mailto:post@nfk.no)

## **Følg brev til søknad om ny akvakulturlokalitet «Mulen» i Steigen kommune**

Cermaq Norway AS ("Cermaq") søker med dette om ny lokalitet Mulen i Nordfoldfjorden i Steigen kommune. Søknaden med all nødvendig dokumentasjon i henhold til gjeldende regelverk er levert i Fiskeridirektoratets elektroniske søknadsløsning. Dette følgebrevet gir utdypende informasjon om bakgrunnen for søknaden og om behovet for nye lokaliteter.

### **Bakgrunn**

Cermaqs virksomhet i Nordland er i stadig utvikling, både med hensyn til produksjonsvolumer, teknologi og lokalitetsstruktur. Vår produksjon øker over tid som følge av nye tillatelser, blant annet gjennom kapasitetsjusteringer og auksjoner knyttet til «trafikklyssystemet» som gav Cermaq en samlet MTB-økning på rundt 2.500 tonn i 2018. Nye kapasitetsjusteringer og auksjoner skal skje i 2020, og Cermaq planlegger å delta også i denne runden, avhengig av betingelser og hvilke områder som åpnes opp for vekst.

I tillegg til ovennevnte volumøkninger kommer ny tillatelse Grønn C (780 tonn fra og med 2019), visningstillatelse (780 tonn, forventet klarert første halvår 2020), samt tilsagn om 4 utviklingstillatelser basert på iFarm-konseptet<sup>1</sup>. Produksjonsvolumene innenfor Cermaqs drift påvirkes også av samdriften med Ballangen Sjøfarm AS i Ofotfjorden, og samarbeidet med Nordnorsk Stamfisk AS med samlokalisering på mange av Cermaqs lokaliteter i Nordland.

Vekst i akvakulturtillatelser og produksjon medfører naturlig nok et behov tilsvarende økninger av tilgjengelig lokalitets-MTB, både på eksisterende lokaliteter og nye lokaliteter. Behovet for ny lokalitets-MTB påvirkes også av at lokalitet Bergsøy like ved det nye slakteriet

---

<sup>1</sup> Det er foreløpig uklart om disse utviklingstillatelsene vil bli tatt i bruk, da tilsagnet omfatter et lavere antall tillatelser enn omsøkt.

på Storskjæret i Steigen bortfaller og ikke lenger kan brukes til matfiskproduksjon etter at slakteriet kom i drift i 2018.

Cermaq jobber derfor kontinuerlig med å videreutvikle og optimalisere lokalitetsstrukturen. Når det gjelder helt nye lokaliteter ser Cermaq primært etter muligheter innenfor eksisterende arealplaner i de kommunene hvor vi opererer. Videre legges det vekt på å finne lokaliteter med minst mulig konflikter med øvrige interesser som fiskeri, ferdsel, naturverdier og friluftsliv mv.

Gjeldende arealplan i Steigen kommune ble vedtatt i 2016 etter en grundig prosess, der kommunen, fiskeriinteressene og Cermaq samarbeidet om å finne områder som egner seg for matfiskproduksjon av laks. I denne prosessen ble flere områder som tidligere var åpnet for akvakultur tatt bort, samt at flere forslag til nye lokaliteter ble fjernet undervegs. Den vedtatte planen inneholdt svært få muligheter for nye lokaliteter. Cermaq har derfor de siste årene fokusert på økt produksjon på allerede eksisterende lokaliteter, innenfor prinsippet om bærekraftig drift. Fylkeskommunen er kjent med dette arbeidet gjennom behandling av søknader om økt MTB på flere av våre lokaliteter.

## **Nærmere om Mulen**

I tillegg til utvidelser av eksisterende lokaliteter har Cermaq sett etter muligheter for én ny lokalitet i Steigen, og vi har identifisert Mulen i Nordfoldfjorden («AFF2 Mulen» i arealplanen) som en svært godt egnet lokalitet for matfiskproduksjon. Steigen kommune gav i oktober 2017 midlertidig tillatelse til utlegging av bøye for måling av miljølaster på lokaliteten som et ledd i forberedelsene til en mulig framtidig lokalitetssøknad. Målingen var en del av prosjektet «SFI Exposed» gjennomført av SINTEF, for å vurdere mulighetene for mer eksponerte lokaliteter i kystsonen.

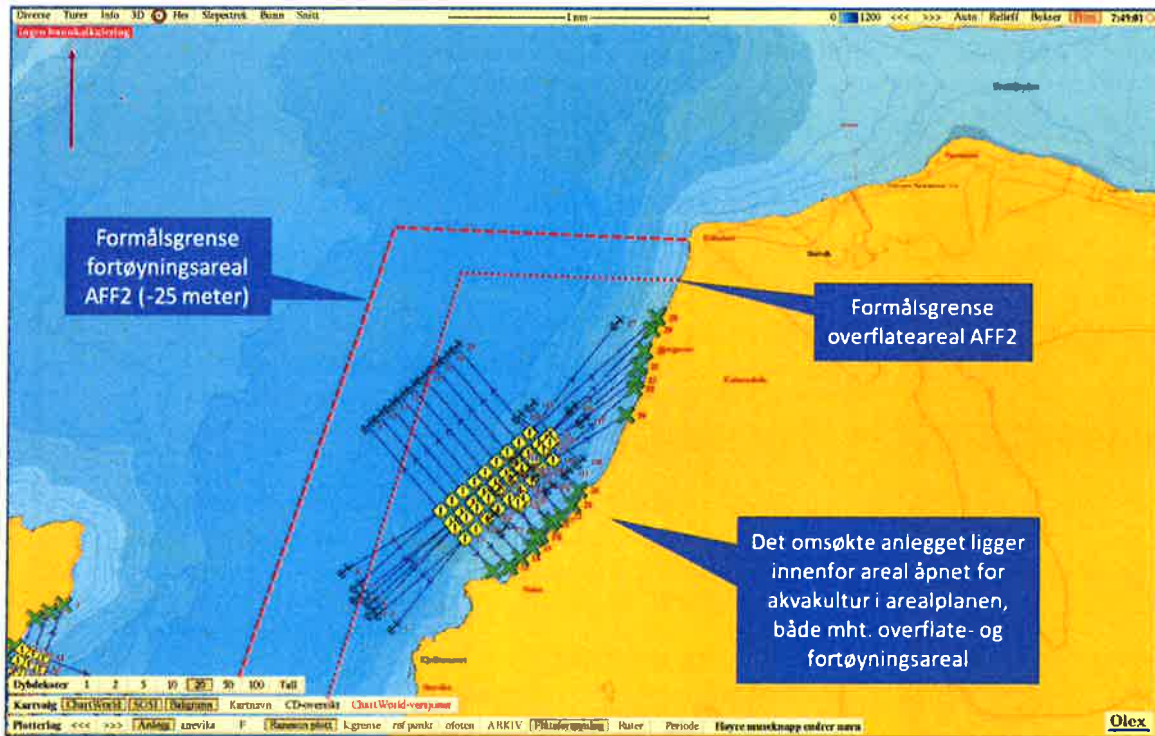
Basert på positive resultater fra målingene er det senere gjennomført forundersøkelse på lokaliteten i samsvar med NS9410/2016 (rapport følger som vedlegg), som dokumenterer at lokaliteten er svært godt egnet for matfiskproduksjon. Etter Cermaqs vurdering viser forundersøkelsen at dette er en lokalitet som har mange av de samme kvalitetene som lokalitet Anevik når det gjelder strømforhold, bunntopografi mv. Dette tilsier at Mulen vil kunne være en lokalitet med meget stor tåleevne.

I tillegg til forundersøkelsen har Cermaq igangsatt arbeidet med en modellering kapasitet og bæreevne for matfiskproduksjon i Nordfoldfjorden, som skal utarbeides av Akvaplan-niva. Modelleringen skal både se på resipientkapasiteten i fjordbassenget totalt sett, og vurdere kapasitet ved hver enkelt lokalitet inkludert Mulen. Dette modelleringsarbeidet tilsvarer det som ble gjort i Sagfjorden/Økssundet i forbindelse med søknader om MTB-økninger på



Oksøy og Anevik. Rapport for Nordfoldfjorden vil bli ettersendt så snart den foreligger, forventet i god tid før sektoretatenes behandling av søknaden.

Lokalitetens plassering er illustrert i figuren nedenfor. Som vist ligger både overflate- og fortøyningsdelen av anlegget innenfor de arealene som er avsatt til formålet i arealplanen.



Søknaden omfatter også 2 flåteposisjoner. Siden Mula er noe mer eksponert for vær og vind enn Cermaqs øvrige lokaliteter i Steigen vil det bli benyttet flåte som er spesielt tilpasset slik eksponering. Utstyr og fortøyninger for øvrig vil selvfølgelig også bli tilpasset miljøkreftene som anlegget vil bli utsatt for.

### Avsluttende kommentarer

Et overordnet prinsipp for Cermaqs virksomhet er produksjon av bærekraftig laks. Tilgang på lokaliteter med gode fysiske forutsetninger for bærekraftig produksjon er helt avgjørende for å kunne lykkes med denne ambisjonen. Et eksempel på dette er driftsmodellen med «tvillinglokaliteter» i Mørsvikfjorden og Vinkfjorden, som gir mulighet for brakkleggingstid på over 2 år mellom hver generasjon på lokalitetene. En slik driftsmodell er kun mulig hvis man har tilgang på et tilstrekkelig antall lokaliteter som gir nødvendig fleksibilitet i planlegging av produksjonen.

Algeoppblomstringen sommeren 2019, der et stort antall laks og store verdier kunne reddes med flytting av fisk til ikke berørte lokaliteter, illustrerer også at kapasitet og fleksibilitet i lokalitetsstrukturen er svært viktig i vår virksomhet.

Cermaq søker på denne bakgrunnen om ny lokalitet Mulen i Steigen kommune, med en godkjent biomasse på 5.500 tonn. For mer detaljert informasjon vises til innsendt søknadsskjema med vedlegg.


Ved spørsmål knyttet til søknaden bes om at det tas kontakt med undertegnede på mobil 970 99 265 eller epost [knut@steigenlive.com](mailto:knut@steigenlive.com).

På vegne av Cermaq Norway AS,



Knut Andersen  
Ekstern rådgiver

STEIGEN KOMMUNE Servicekontoret	
Løpnr. 5294/19	Saksbeh. GS
22 NOV 2019	
Ansøkt av. 17/959	Dist. nr. 4
Ark kode FA-043	
Graderting	
Kopi til:	



Storgt. 38, Boks 103, 8001 Bodø  
Telefon: 75 54 40 70  
Telefax: 75 54 40 71  
E-post: nordland@fiskarlaget.no  
No 938 275 696

Steigen kommune

Bodø, 22.11.2019  
Ark. 19/255-4-548.1/EK

### **SØKNAD OM NY AKVAKULTURLOKALITET MULEN I STEIGEN KOMMUNE - UTTALELSE**

Viser til søknad fra Cermaq Norway AS om ny lokalitet Mulen i Steigen kommune.  
Lokaliteten søkes klarert for 5500 tonn MTB laksefisk.

Søknaden er annonsert i Norsk lysningsblad og på kommunens hjemmesider med høringsfrist 27.11.2019.

Området hvor det planlegges etablering av akvakultur er i kommuneplanens arealdel avsatt til flerbruksformål med akvakultur, fiske og ferdselsområde (AFF). Deler av fortøyningene strekker seg ut i flerbruksområde akvakultur, fiske og ferdselsområde (AFF -25 m), hvor det er åpnet for å plassere fortøyninger.

Omsøkte lokalitet ligger i et område hvor Fiskeridirektoratet har kartlagt låssettingsplass. Nordvest for den planlagte lokaliteten har etaten også kartlagt fiskeplass med passive redskap. Det er ikke oppgitt hvilke arter det fiskes på. Det ser ut som at deler av fortøyningene strekker seg inn i denne kartlagte fiskeplassen.

Kartutsnittet under viser det kartlagte låssettingsplassen og deler av den nevnte fiskeplassen slik det er registrert i Fiskeridirektoratets kartdatabase. Nordland Fylkes Fiskarlag har i tillegg plottet inn ytterpunktene for den flytende delen av anlegget.



Nordland Fylkes Fiskarlag har sendt saken på høring til Steigen – og Hamarøy Fiskarlag som har gitt følgende tilbakemelding til søknaden:

*Ingen av lagets medlemmer bruker det registrerte fiskefeltet som vil bli berørt. Hele fjorden brukes til fløylinefiske etter sei, men det er ikke registrert.*

*Økologisk tilstand i Vann-nett portalen for vannforekomst Nordfolda er definert som god (grønn). I underpunkt for økologisk tilstand er Nitrat+Nitritt definert som moderat (gult) med registreringsdato 26.04.2018. Etter siste reg.dato er det gitt en ny lokalitet i samme vannområde, Nordfoldleira. I tillegg ønsker Cermaq å etablere ny lokalitet, Mullen, i samme vannområde.*

Nordland Fylkes Fiskarlag ber om at innspill fra Steigen – og Hamarøy Fiskarlag blir vurdert i den videre behandlingen. Det forutsettes at søknaden også blir vurdert opp mot Vannforskriftens bestemmelser.

Vi kan ikke se at anlegget kommer i direkte konflikt med våre medlemmers fiskeriaktivitet.

Med hilsen  
NORDLAND FYLKES FISKARLAG

Steinar Jonassen

Elisabeth Karlsen

*Dokumentet er godkjent og har ikke underskrift.*

Kopi til  
Steigen- og Hamarøy Fiskarlag  
Nordland fylkeskommune  
Fiskeridirektoratet region Nordland  
Fylkesmannen i Nordland



**DETALJREGULERINGSPLAN HAUG - 1. GANGS BEHANDLING**

---

Saksbehandler: Gunnar Svalbjørg  
Detaljreguleringsplan Haug  
Arkivsaksnr.: 18/645

---

Arkiv: NAVN

**Saksnr.: Utvalg**  
47/19 Plan- og ressursutvalget i Steigen

**Møtedato**  
10.12.2019

**Forslag til vedtak:**

Steigen kommune vedtar at forslag til detaljreguleringsplan for Haug sendes på høring og legges ut til offentlig ettersyn, jfr. pbl § 12-10. Høringsutkastet gjelder planforslag datert 19.11.2019 (plankart, planbestemmelser og planbeskrivelse m/vedlegg og illustrasjoner)

**Saksutredning:**

Rambøll Norge har på vegne av Ålstadøya Trelast AS, v/ Ole Jakob Aalstad, utarbeidet forslag til privat detaljreguleringsplan. Hensikten med planen er å legge til rette for etablering av boligområde ved Haug på Engeløya. Planområdet har en størrelse på ca. 20 daa, og befinner seg om lag 500 meter fra Engeløyveien. Planområdet ligger på innmarksbeite, avgrenset av overflatedyrka mark. De viktigste problemstillingene tilknyttet planarbeidet er tilpasning av bygninger i forhold til jordbrukslandskapet (viktig kulturlandskap), samt barns tilgang på leke- og oppvekstområder.

Området reguleres hovedsakelig til boligformål, med relativ høy utnyttelsesgrad. Det vil i tillegg bli regulert lekeplass, parsellhage og grøntområde, med hensikt å ivareta behovet om høy bokvalitet.

**Bakgrunn:**

Planforslaget er i all hovedsak i tråd med kommuneplanens arealdel og gir etter administrasjonens vurdering en god regulering av området avsatt til boligformål i planen. Det vises til vedlagte plandokumenter for ytterligere beskrivelse av planforslaget.

**Vurdering:**

Steigen kommune har hatt god kommunikasjon og samarbeid med planlegger i planprosessen. Reguleringsområdet ligger midt i et åpent jordbrukslandskap og det å skape et godt og attraktivt bomiljø uten at bygningene blir for store/eksponerte i et sårbart landskap har vært et viktig fokus. Fra administrasjonens side er en godt fornøyd med kvaliteten på de plandokumentene som er levert og illustrasjonsmaterialet vedlagt planforslaget bør gi en god innføring i det reguleringsforslaget som foreligger. Det anbefales at planforslaget sendes på høring og legges ut til offentlig ettersyn slik det nå foreligger.

**Vedlegg:**

Plandokumenter ligger vedlagt møteinnkalling på

<https://www.steigen.kommune.no/detaljregulering-haug-engeloeya-steigen.6267883-469692.html> herunder:

Bestemmelser av 19.11.2019

Plankart av 19.11.2019

Planbeskrivelse av 19.11.19 m/vedlegg

Illustrasjonsplan

Illustrasjonsmateriale



## PLAN FOR IDRETT OG FYSISK AKTIVITET 2019 - 2031

Saksbehandler: Gunnar Svalbjørg  
Arkivsaksnr.: 18/727

Arkiv: C20

Saksnr.:	Utvalg	Møtedato
33/18	Plan- og ressursutvalget i Steigen	19.06.2018
22/19	Plan- og ressursutvalget i Steigen	07.05.2019
26/19	Plan- og ressursutvalget i Steigen	18.06.2019
48/19	Plan- og ressursutvalget i Steigen	10.12.2019

### Forslag til vedtak:

Plan- og ressursutvalget anbefaler Kommunestyret å vedta vedlagte «Plan for idrett og fysisk aktivitet» slik den foreligger som en kommunedelplan i henhold til Plan og bygningslovens kap 11, jf § 11-15.

### Saksutredning:

Plan- og ressursutvalget fattet den 19. juni 2018 vedtak om oppstart av planprosess. 7. mai 2019 fastsatte plan- og ressursutvalget planprogrammet. Planprogrammet ble sendt på høring til alle skoler og barnehager, lag og foreninger og andre. I høringsperioden for planprogrammet ble det gjennomført møter med frivillige lag/foreninger for informasjon og medvirkning til planarbeidet. På møtene deltok idrettsrådet, alle idrettslagene og enkelte grendelag. Enkelte organisasjoner har også tatt initiativ til individuelle møter med administrasjonen.

Planforslaget ble sendt på første gangs høring av Plan- og ressursutvalget den 18.06.2019 og var ute på høring til 10.09.19. Etter høring ble planforslaget justert og det ble foreslått en prioritert handlingsplan. Planforslaget ble deretter sendt på en begrenset høring i perioden 23.9 -15.10, der idrettsrådet spesielt ble bedt om å gi sin prioritering. Den ligger vedlagt.

Det har i de ulike høringsrundene kommet innspill fra følgende:

Steigen idrettsråd  
Nordland Fylkeskommune  
IL Løken/Follstranda grendelag  
Leines IL/Leines FAU  
Engeløya grendelag/Steig IL/ FAU Laskestad  
Nordfold grendelag  
Nordfold IF  
Steigen pistolklubb  
Bogen grendelag

De innspillene som går på forslag til tiltak som skal inn i planen er omtalt i plan og vedlegg. Innspill til tekst i plandokumentet:

Innspill	Rådmannens merknader
Nordland Fylkeskommune Et omfattende innspill som i sin helhet ligger vedlagt	Tas til orientering og er i hovedsak tatt til følge gjennom planprosessen og i planforslaget.
IL. Løken Det bør tas med et eget punkt i planen som går på den økonomiske delen for tilrettelegging av idrett og fysisk aktivitet i kommunen. Steigen kommune bør arbeide for å sette av midler til bygging, drift og vedlikehold av anlegg, som frivillige lag og foreninger kan søke støtte fra.	Synspunktet tas til orientering  Det er per nå ikke foreslått midler til dette i budsjett eller økonomiplan
Leines IL Under pkt. 4.1 Skoler og barnehager: Mål i løpet av planperioden: Forslag til nytt kulepunkt: -Gi ansatte på SFO kompetanse på idrett og bevegelse; minimum Grunnleggende basiskurs i barneidrett.  4. 2 I dretts- og nærmiljøanlegg: Siste kulepunktangående basseng: legge til «og på Leines» slik at setningen lyder slik: Drive bassenget i Leinesfjord og på Leines, holde det åpent i 6mnd i vinterhalvåret i tråd med godkjente vilkår.	Tatt delvis til følge, første del av setningen tatt inn i planen.  Det er ikke et vilkår at bassenget på Leines skal holdes åpent. Foreslås ikke tatt til følge.

### Vurdering:

Steigen kommune har de seinere årene ikke hatt en vedtatt plan for idrett og fysisk aktivitet. Planforslaget som nå foreligger er utarbeidet i henhold til retningslinjer for dette planarbeidet og bygger på tidligere planer i kommunen, innspill til planprogrammet og gode eksempler fra andre kommuner. En tar sikte på at planen etter dette skal rulleres jevnlig.

Kommunestyret foretar en årlig prioritering av innkomne søknader, der prioritert handlingsplan i utgangspunktet skal følges, men der kommunestyret kan endre rekkefølgen, eventuelt at noen prosjekter fra uprioritert langtidsplan, eller tiltak som ellers er omtalt i denne planen, også kan prioriteres opp.

Det vises for øvrig til vedlagte planforslag.

**Vedlegg:**

- Plan for idrett og fysisk aktivitet m/vedlegg
- Brev fra Nordland Fylkeskommune
- Idrettstrådets forslag til prioritering

Lagt som eget vedlegg til innkallingen.

## SØKNAD OM TILSKUDD FRA KOMMUNALT VILTFOND - LEIRDUEKASTER

Saksbehandler: Andreas Sletten  
 Arkivsaksnr.: 18/622

Arkiv: 243

Saksnr.:	Utvalg	Møtedato
/	Plan- og ressursutvalget i Steigen	
79/18	Plan- og ressursutvalget i Steigen	22.05.2018
49/19	Plan- og ressursutvalget i Steigen	10.12.2019

**Forslag til vedtak:**

Steigen jeger og fiskeforening tildeles tilskudd 30.000,- som omsøkt i søknad til ny leirduekaster.

Tilskuddet utbetales fra viltfondet på de vilkår som fremgår av saksfremlegget.

**Saksutredning:**

Steigen jeger og fiskeforening søker om støtte fra viltfondet til ny leirduekaster, se søknad vedlagt. Søknaden er informativ om formål og hensikt, kostnadsoverslag og finansieringsplan ser realistisk ut.

Saken skal behandles etter Steigen kommunes retningslinjer for bruk av kommunalt viltfond, se vedlagt.

Vår vurdering av bruksområdet for fondet (se § 5) er at dette er en søknad som er i grenseland for hva som faller inn under ordningen og ikke, derfor legges saken frem for Plan- og ressursutvalget for behandling da dette anses å være en sak av prinsipiell betydning, se § 4.

Det fremgår ikke i «klartekst» av § 5 at det kan tildeles tilskudd til denne type tiltak. Steigen jeger og fiskeforeningen peker imidlertid på flere forhold som kan vurderes å høre til innunder ordningen.

For det første peker Steigen jeger og fiskeforening i sin søknad på at en viktig funksjon med banen er opplæring av ungdom når de tar jegerprøven. En godt utbygd og operativ skytebane i kommunen anses av administrasjonen som grunnleggende for å kunne fremme en god viltforvaltning, øke kunnskap om viltet m.m. Det foregår mye viktig opplæring og ikke minst holdningsskaping på slike arenaer. Gode holdninger og ferdigheter til jaktutøvelse er grunnleggende. Banen er således viktig for at jegere i Steigen kan forbedre sine ferdigheter.

Steigen jeger og fiskeforening trekker også frem at de arrangerer egne dameskytninger, altså lager egne arenaer for å senke terskelen for å få flere til å komme på banen. Dette er i lag med



øvrig drift av banen med på å legge til rette for jakt og muligheter for jakt for stadig flere jegere.

Administrasjonens vurdering av saken er som nevnt at søknaden er i grenseland for hva som kan innvilges eller ikke. Vi er derimot ikke i tvil om at formålet er godt og at et tilskudd her vil bidra til et mer aktivt og kompetent jegermiljø. Dette igjen er en forutsetning for at vi skal kunne forvalte og legge til rette for en god viltforvaltning også i fremtiden. Vår anbefaling er derfor at tilskuddet innvilges som omsøkt.

Administrasjonen vil for øvrig informere om at det så langt i 2019 ikke er behandlet en eneste søknad til viltfondet. Det har vært en utvikling de senere årene at fondets kapital vokser og vi får inn svært få søknader. Administrasjonen har derfor til hensikt å lage en plan for å få i gang en mer aktivt bruk av fondet, fondets formål tilsier at det burde være i manges interesse. Vi vil komme tilbake til plan- og ressursutvalget om dette i en senere sak med opplæring rundt viltforvaltningen.

#### **Vilkår:**

I følge retningslinjenes § 9 og 10 settes følgende vilkår.

- For å få utbetalt tilskuddet kreves det en rapport som beskriver gjennomføringen av tiltaket.
- Regnskap som er dokumentert ved utgifts-bilag (eller dokumentert av revisor).
- Opplysninger om konto for utbetaling av tilskuddet.
- Tilsagnet vil ha 2 års gyldighet etter vedtaksdato.

#### **Spørsmål om habilitet:**

Til utvalgets orientering har plan- og miljøvernleder forelagt habilitetsspørsmålet for sin nærmeste overordnede til avgjørelse. Selv mener saksbehandler at han er inhabil på grunn av hans involvering i og for Steigen jeger og fiskeforening, samt at han har bidratt til utforming av selve søknaden.

Spørsmålet er vurdert av nærmeste overordnet og saksbehandler er inhabil. Det vurderes slik at forholdene tatt opp av saksbehandler er særegne forhold som er egnet til å svekke tilliten til hans upartiskhet, jf. fvl. § 6 annet ledd. Det legges særlig vekt på at saksbehandler har bidratt til søknaden, at han er involvert i foreningen, samt at han selv anser seg som inhabil til å behandle søknaden.

#### **Vedlegg:**

Søknaden  
Retningslinjer viltfondet

Steigen Jeger og fiskeforening  
v/Marius Falch Folland  
Kalvdalen 16  
8286 Nordfold  
[marffo80@gmail.com](mailto:marffo80@gmail.com)  
tlf 98622209

14/11-2019

STEIGEN KOMMUNE Servicekontoret	
Løpenr. 5237/19	Saksbeh. FNS.
15 NOV 2019	
Ar/saksnr. 18/022	Dok.nr. 4
Ark.kode FE-243	
Utførelse	
Kopi til:	

Steigen kommune  
[postmottak@steigen.kommune.no](mailto:postmottak@steigen.kommune.no)

### Søknad om støtte fra viltfondet

Vi er Steigen jeger og fiskeforening. Vi har ca. 150 medlemmer og foreningen består av flere underutvalg. Jakt og skyteutvalget organiserer lerdueskyting, jaktfeltskyting, jegerprøveopplæring, mm og driver blant annet lerduebanen i Lakså, men banen blir også brukt av ungdomsutvalget. Prosjektet er forankret i et årsmøtevedtak i SJFF.

Steigen JFF har i mange år arrangert lerdueskyting med hagle på skytebanen i Lakså i Steigen. Lerdueskyting er både trening til jakt og en egen idrettsgren. En viktig funksjon med banen er opplæring av ungdom når de tar jegerprøven slik at de kan gå på jakt. Vi legger stor vekt på sikker våpenbehandling. SJFF arrangerer selv jegerprøveopplæring i Steigen og 10 - 15 personer, hovedsakelig ungdom tar jegerprøven hvert år. Ellers er banen viktig for Steigen jegere for å kunne forbedre sine ferdigheter slik at human jakt kan utøves. Det har også vært arrangert egne dameskytinger, for å senke terskelen for å komme på skytebanen for disse.

Vår lerduekaster er gammel og har i flere år vært ustabil og fungert dårlig. Ustabil drift og avlyste skytinger har ført til mindre aktivitet og dårlig rekruttering, og det har i mange år vært snakket om å gjøre noe for å øke aktiviteten på banen. I 2019 har det dessverre ikke vært lerdueskyting da kasteren har vært helt ute av drift. Vi trenger derfor i første omgang en ny lerduekaster og et nytt hus den kan stå i. Det innebærer riving av gammel hus, bygging av nytt og innkjøp av lerduekaster. I neste omgang vil vi prøve å finansiere et overbygg på standplass, men det er ikke med i planene nå. Skytingen har i alle år vært arrangert til selvkost med skudd og duer. Dette for å ha en lav terskel for alle, men særlig ungdom, for å delta på skytingen.

Vi tillater oss derfor å søke Steigen kommunale viltfond om tilskudd til dette. Vi håper at den aktivitet Steigen JFF driver for å lære opp ungdom til human jakt og å øke skyteferdigheten for Steigens jegere kan vurderes som tilskuddsberettiget fra viltfondet. En ny lerduekaster en forutsetning for at tilbudet om lerdueskyting skal gjenopptas i Lakså.

Vi tillater oss derfor å søke om et tilskudd på **kr 30 000**, - fra Steigen kommunes viltfond. Vi vil med et slikt tilskudd ha finansiert dette prosjektet, og ny lerduekaster vil være på plass til våren i mai/juni.

### Kostnadsbudsjett

Lerduekaster	75000
Materialer lerduehus	20000
Dør	5000
Arbeid (120 t)	36000
Maskinhjelp	5000
<b>Sum</b>	<b>141000</b>

### Finansieringsplan

Tilskudd viltfondet	30000
Tilskudd andre (omsøkt og innvilget)	70000
Dugnad (120 t á 300,-)	36000
Egenandel	5000
<b>Sum</b>	<b>141000</b>

Mvh

Steigen Jeger og fiskeforening

Org.nr. 993 541 931

Kontonr: 46346022124

Marius Falch Folland (sign)

Leder SJFF

# RETNINGSLINJER FOR BRUK AV KOMMUNALT VILTFOND - STEIGEN KOMMUNE

Vedtatt av kommunestyret den 25.03.2009

## 1. Innledning

Forskrift av 23.mai 2001 om kommunale viltfond og fellingsavgift for elg og hjort pålegger kommuner å etablere et kommunalt viltfond i samsvar med reglene i forskrift, der det er adgang til jakt etter elg og/eller hjort. Forskriftens §2 definerer det kommunale viltfondet som "et bundet driftsfond som kommunen forvalter til viltformål".

## 2. Formål

Det kommunale viltfondet skal benyttes til vilttiltak og for å fremme viltforvaltningen for alle arter vilt i kommunen. Viltfondet skal dekke utgifter kommunen har med fallvilt og ettersøk av skadet vilt samt sikre at fallvilt blir tatt i vare i samsvar med krav i loven.

## 3. Fondets inntekter

- Årlig innbetaling av fellingsavgift for elg og hjort fastsatt av kommunen
- Fondets årlige avkastning
- Inntekter fra omsetning av ulovlig felt vilt, omsetning av fallvilt (påkjørslar m.m.) av hjortevilt og bever og omsetning av hjortevilt og bever som felles etter tillatelse gitt i medhold av viltlovens §13 (felling av vilt som gjør skade).
- Andre kommunale midler til vilttiltak
- Eventuelle statlige viltfondsmidler
- Eventuelt andre midler

## 4. Forvaltning av viltfondet

Plan- og ressursutvalget som kommunens viltansvarlige utvalg orienteres på årets første møte om fjorårets bruk av viltfondet. Utvalget vedtar på samme møte hvor mye av fondet som kan tildeles som tilskudd (i henhold til pkt. 5-10) samme år. Det bør alltid beholdes en viss reserve i fondet til bruk ved uforutsette utgifter/prosjekter. Utvalget kan også presisere retningslinjer for bruk av fondet, herunder innføre søknadsfrist for tilskudd, lage en fordeling mellom ulike typer tilskudd etc.

Tildeling av tilskudd fra fondet delegeres rådmannen v/viltansvarlig. Saker av prinsipiell betydning avgjøres av Plan- og ressursutvalget. Kommunes utgifter (herunder nødvendig utstyr) til ettersøk av skadet vilt, håndtering av fallvilt og egne tiltak innen viltforvaltning er unntatt søknad.

## 5. Bruk av fondet

Fondet skal i tråd med formålet brukes til tiltak for å fremme viltforvaltningen innenfor rammen av forskrift om kommunale viltfond. Tiltak som stimulerer til samarbeid vil bli prioritert.

Eksempler på tiltak som kan gis tilskudd er:

- Tiltak som fremmer viltforvaltningen, øke kunnskap om viltet m.m.
- Utgifter for håndtering av fallvilt og ettersøk av skadet vilt
- Kartlegging av viltressurser/viltinteresser og kartlegging av biologisk mangfold i kommunen
- Tilskudd til organisering av storvald, lokalt driftsplanarbeid og allmennhetens adgang til jakt
- Tilrettelegging, organisering og informasjon om jakt og muligheter for jakt
- Kursdeltaking og kompetansegivende etterutdanning som er relevant for viltforvaltningen i Steigen
- Tiltak og utstyr som utvikler og forbedrer den kommunale viltforvaltningen
- Tiltak for å forebygge skader på landbruksnæringen voldt av hjortevilt
- Generelle viltstelltiltak for alle typer vilt



Fondet kan ikke brukes til:

- Kommunal administrasjon av viltforvaltningen (faste utgifter til lønn, møtegodtgjørelse, reiser mv.).
- Erstatte skader voldt av vilt.
- Skuddpremier.

#### **6. Hvem kan søke tilskudd**

Enkeltpersoner, organisasjoner, foreninger, lag, bestandsplanområder og kommunen kan søke viltfondet om tilskudd.

#### **7. Søknadsfrist og kunngjøring.**

Søknader om tilskudd fra fondet sendes Steigen kommune på eget søknadsskjema. Eventuelle søknadsfrister og regler for bruk av fondet kunngjøres på kommunens hjemmeside.

#### **Kurs**

Kurs og andre kompetansehevende tiltak der formålet er i tråd med viltfondets retningslinjer (punkt 5) kan dekkes helt eller delvis av viltfondet for representanter for jaktfelt, vald, bestandsplanområder og frivillige organisasjoner uten formell søknad. Retningslinjene punkt 8 vil fortsatt gjelde og graden av støtte vil kunne variere i forhold til en vurdering av hvor relevant kurset er og hvor stor nytte kompetansehevingen har. Kurset må være avtalt med kommunen v/viltansvarlig på forhånd og utbetaling skjer på bakgrunn av kursfaktura/reiseregning. Alle slike kurs etc kan også søkes om på vanlig måte feks hvis vedkommende mener seg berettiget større tilskudd enn avtalt, ved avslag på anmodning om støtte etc. Søknaden vil da saksbehandles og vedtak med klagerett fatte. Tillegget til punkt 7 vedtatt av Plan- og ressursutvalget 29.3.12.

#### **8. Tilskuddets størrelse**

Tilskuddsandelen kan variere i forhold til tiltakets total kostnad og prioritet og etter hvor mye midler fra fondet som til enhver tid er disponibelt. Som hovedregel vil det forutsettes en egenandel (egne midler og/eller arbeidsinnsats) fra søker.

#### **9. Utbetaling og rapportering**

For å få utbetalt tilskuddet kreves:

- En rapport med en beskrivelse av om tiltaket er gjennomført etter forutsetningene og eventuelt hvilke endringer som er foretatt.
- Regnskap som er dokumentert ved utgiftsbilag (eller dokumentert av revisor)
- Opplysninger om konto for utbetaling av tilskuddet.

Krav til dokumentasjon, rapportering og regnskap tilpasses størrelsen på den enkelte søknad. Ved større tilskudd kan kommunen vedta at 50% av tilskuddet utbetales forskuddsvis mot dokumentasjon om fullfinansiering.

#### **10. Frist for gjennomføring**

Tiltaket skal, dersom ikke annet er vedtatt ved behandling av søknaden, være gjennomført innen 2 år etter at tilsagnet ble gitt. Utbetalt tilskudd som helt eller delvis ikke blir benyttet innen fastsatt frist, eller som ikke er brukt i samsvar med forutsetningene, vil bli krevd tilbakeført.

## NÆRINGSPRISEN 2019

---

Saksbehandler: Andreas Sletten  
Arkivsaksnr.: 19/1125

---

Arkiv: 076

**Saksnr.: Utvalg**  
50/19 Plan- og ressursutvalget i Steigen

**Møtedato**  
10.12.2019

### **Forslag til vedtak:**

Saken legges frem uten innstilling

### **Saksutredning:**

Steigen kommune deler hvert år ut en næringspris. Det er utarbeidet retningslinjer for utdeling av prisen. Det er annonsert i aviser og på kommunen hjemmeside hvor en inviterer publikum til å komme med forslag til kandidater.

Det er kommet inn forslag. Disse holdes hemmelig til valgt kandidat kan presenteres i kommunestyret i desember.

Plan- og ressursutvalget avgjør hvem som får prisen. Kandidatene blir lagt fram på møtet den 10. desember.

Statutter for prisen og liste over tidligere tildelinger følger vedlagt.

### **Vedlegg:**

Retningslinjer for næringsprisen  
Oversikt over tidligere prisvinnere

## **Kap 5**

### **Steigen kommunes næringspris**

#### **§ 5.1.**

##### **Næringsprisen**

Steigen kommunes næringspris er innstiftet av Steigen kommunestyre i møte den 22. mars 1991. Næringsprisen skal bestå av en kunstnerisk gjenstand, utført av lokal kunstner/kunsthåndverker og/eller et prisbeløp samt diplom. Prisbeløpet settes til 5000 kr.

#### **§ 5.2.**

##### **Formål**

Steigen kommunes næringspris har til formål å stimulere til videreutvikling og nyskaping innen næringslivet i kommunen.

#### **§ 5.3.**

##### **Prisvinner**

Steigen kommunes næringspris kan tildeles bedrifter, organisasjoner, institusjoner eller enkeltpersoner fra arbeidsgiver, såvel som fra arbeidstakersiden, som har gjort en innsats for næringslivet i kommunen.

#### **§ 5.4.**

##### **Tildeling**

Det kan utdeles en Steigen kommunes næringspris pr. år, under forutsetning av at juryen finner fram til aktuelle kandidater. Prisen deles ut i kommunestyret, ved ordføreren, i siste kommunestyremøte før jul.

#### **§ 5.5.**

##### **Jury**

Plan- og ressursutvalget og leder for næringskontoret er jury for Steigen kommunes næringspris.

#### **§ 5.6.**

##### **Forslag**

Alle innbyggere i Steigen kommune kan etter kunngjøring i lokalpressen foreslå kandidater til Steigen kommunes næringspris. Forslagene må være skriftlige og godt begrunnet, og skal være juryen i hende innen utgangen av september måned.

## OVERSIKT OVER TIDLIGERE TILDELINGER AV STEIGEN KOMMUNES

## NÆRINGSPRIS.

2018	Steigen Begravelsesbyrå
2017	Atle Gundersen
2016	Steigen Contracting AS, v/ Jan Mykle Hansen og Arnold Johansen
2015	Bogøy Bil og Landbruksverksted, v/Ole-Tommy, Tove Helen og Carl-Otto Samuelsen, 8288 Bogøy
2014	Nyma. Familiene Nystad/Markussen, 8283 Leinesfjord
2013	Steigen Oljeservice A/S, 8285 Leines
2012	Ålstadøya Trelast A/S- Byggern Steigen v Hege og Ole jacob Ålstad, 8289 Engeløya
2011	Gårdbruker Marita Olsen, 8283 Leinesfjord
2010	Nord-Salten VVS v/ Ståle Petersen, 8289 Engeløya
2009	Vestfjord Brønnbåtservice A/S, 8285 Leines
2008	Nordnorsk Veisikring A/S 8283 Leinesfjord
2007	Entreprenør Kevin Gregersen, 8283 Leinesfjord
2006	Mali blomster v/Mary Danielsen, 8289 Engeløya
2005	Rita Gadowski, 8288 Bogøy, malerforretning m.m.
2004	Ingunn Øvsthus, 8283 Leinesfjord, gartneri
2003	Br Aasjord, 8285 Leines, kjøp, foredling av fisk
2002	Nordfold Snekkeri, 8286 Nordfold
2001	Arnt og Egil Nilsen, 8285 Leines, fiskere
2000	Steigen Røde Kors Hjelpekorps Ambulanse A/S v/daglig leder Håvard Olsen 8286 Nordfold
1999	Valle Gartneri v/Olga og Terje Aarekol, 8286 Nordfold
1998	Jan Sigurd Nilsen, 8285 Leines, etablerer Notbøteriet
1997	Kvinneuniversitetet Nord, 8286 Nordfold
1996	N. Svendsen v/Evelyn og Jon Svendsen, 8289 Engeløya, dagligvarer
1995	Follalaks Holding v/Martin og Tarald Sivertsen, 8286 Nordfold
1994	Berits Blomster v/Berit Strøm, 8285 Leines
1993	Ingen utdeling
1992	Ninas Dagligvarer v/Nina Ingolfsen, 8283 Leinesfjord
1991	Solbjørg Bakken og Johnny Hansen 8289 Engeløya, gårdsbruk-melkeproduksjon